

FRANCIA

Índice general

1	Saint-Gatien-des-Bois	1
1.1	Demografía	1
1.2	Enlaces externos	1
2	Lanvéoc	2
2.1	Demografía	2
2.2	Referencias	2
2.3	Enlaces externos	2
3	Montoir-de-Bretagne	3
3.1	Demografía	3
3.2	Referencias	3
3.3	Enlaces externos	3
4	Châteaubernard	4
4.1	Demografía	4
4.2	Enlaces externos	4
5	Anglet	5
5.1	Heráldica	5
5.2	Demografía	5
5.3	Historia	5
5.4	Referencias	5
5.5	Enlaces externos	5
5.6	Origen del texto y las imágenes, colaboradores y licencias	6
5.6.1	Texto	6
5.6.2	Imágenes	6
5.6.3	Licencia del contenido	7

Capítulo 1

Saint-Gatien-des-Bois

Saint-Gatien-des-Bois es una población y comuna francesa, situada en la región de Baja Normandía, departamento de Calvados, en el distrito de Lisieux y cantón de Honfleur.

1.1 Demografía

1.2 Enlaces externos

- INSEE
- Elecciones municipales de 2008

[1] *Codes Postaux*, Code Postal (en francés)

[2] INSEE, Datos de población para el año 2012 de Saint-Gatien-des-Bois (en francés)

Capítulo 2

Lanvéoc

Lanvéoc (en bretón **Lañveog**) es una población y comuna francesa, situada en la región de Bretaña, departamento de Finisterre, en el distrito de Châteaulin y cantón de Crozon.

2.1 Demografía

2.2 Referencias

- [1] *Codes Postaux*, Code Postal (en francés)
- [2] INSEE, Datos de población para el año 2012 de Lanvéoc (en francés)

2.3 Enlaces externos

- INSEE
-  Wikimedia Commons alberga contenido multimedia sobre **Lanvéoc**. Commons

Capítulo 3

Montoir-de-Bretagne

Montoir-de-Bretagne es una población y comuna francesa, situada en la región de Países del Loira, departamento de Loira Atlántico, en el distrito de Saint-Nazaire. Es el *chef-lieu* del cantón de su nombre.

De su territorio se formó en 1913, Trignac y en 1925, Saint-Malo-de-Guersac.^[1]

3.1 Demografía

3.2 Referencias

- [1] EHESS (ed.). «Montoir-de-Bretagne - Notice Communale». Consultado el 6 de septiembre de 2010.
- [2] Communauté d'agglomération de la région nazairienne et de l'estuaire (ed.). «CARENE». Consultado el 6 de septiembre de 2010.
- [3] INSEE (ed.). «Populations légales en vigueur à compter du 1er janvier 2010». Consultado el 6 de septiembre de 2010.
- [4] *Codes Postaux*, Code Postal (en francés)
- [5] INSEE, Datos de población para el año 2012 de Montoir-de-Bretagne (en francés)

-  Wikimedia Commons alberga contenido multimedia sobre **Montoir-de-Bretagne**. Commons

3.3 Enlaces externos

- INSEE

Capítulo 4

Châteaubernard

Châteaubernard es una población y comuna francesa, en la región de Poitou-Charentes, departamento de Charente, en el distrito de Cognac y cantón de Cognac-Sud.

4.1 Demografía

4.2 Enlaces externos

- INSEE

[1] *Codes Postaux*, Code Postal (en francés)

[2] INSEE, Datos de población para el año 2012 de Châteaubernard (en francés)

Capítulo 5

Anglet

Anglet (en gascón *Anglet*, en euskera *Angelu*) es una ciudad y comuna francesa situada en el departamento de Pirineos Atlánticos, en la región de Aquitania. Limita al oeste con el mar Cantábrico, al norte con la desembocadura del río Adur, al este con Bayona y al sur con Bassussarry, Arcangues y Biarritz. Se encuentra entre las ciudades de Bayona y Biarritz, con las cuales forma una comunidad de aglomeración. Era parte de la provincia histórica de Labort, por lo que forma parte del País Vasco francés.

Anglet goza de una diversidad cultural considerable. Por una parte, la cultura vasca y, por otra, la cultura gascona.^[7]

5.1 Heráldica

En campo de plata, tres pinos de sinople, salientes de ondas de agua de azul y plata; el jefe de gules, cargado de un león leopardado, de oro, que sostiene con su garra derecha un dardo de oro.

Divisa: MAR E PINHADAR PER M'AJUDAR (El mar y los pinares me ayudan).

5.2 Demografía

Fuentes: Ldh/EHESS/Cassini e INSEE.

5.3 Historia


El siglo XIX vio las actividades de Louis-Édouard Cestac, fundador de las Siervas de María de Anglet, congregación que se expandiría por el resto del mundo. En sus inicios se dedicaron a la reinserción de prostitutas y al cuidado de huérfanas. En poco tiempo se convirtieron en las principales educadoras de la región. Asimismo, el P. Cestac fue un gran promotor de la agricultura, y a su labor se debe el asentamiento de las arenas que permitió las plantaciones de pinos. Hoy las Siervas de María siguen manteniendo dos colegios en el ámbito de la Casa Madre, así como diversas iniciativas que favorecen a las madres

solteras, niñez abandonada, etc. La capilla del convento de Notre-Dame du Refuge bien vale la visita, así como el convento de Saint-Bernard, de hermanas de clausura (bernardinias), con su curioso cementerio de arena y la capilla de paja y madera.

En 1978 fue asesinado en Anglet Argala, terrorista responsable del comando de ETA que asesinó al presidente del gobierno español Luis Carrero Blanco. El atentado fue reivindicado por el BVE.

5.4 Referencias

- [1] EHESS (ed.). «Anglet - Notice Communale». Consultado el 13 de febrero de 2011.
- [2] <http://www.agglcocotebasque.fr/>
- [3] <http://www.anglet.fr/ma-vie-citoyenne/conseil-municipal/260-composition-du-conseil-municipal.html>
- [4] INSEE (ed.). «Populations légales en vigueur à compter du 1er janvier 2010». Consultado el 13 de febrero de 2011.
- [5] *Codes Postaux*, Code Postal (en francés)
- [6] INSEE, Datos de población para el año 2012 de Anglet (en francés)
- [7] Presentación de la ciudad en la página web oficial

-  Wikimedia Commons alberga contenido multimedia sobre **Anglet**. Commons

5.5 Enlaces externos

- INSEE

5.6 Origen del texto y las imágenes, colaboradores y licencias

5.6.1 Texto

- **Saint-Gatien-des-Bois** *Fuente:* <https://es.wikipedia.org/wiki/Saint-Gatien-des-Bois?oldid=86324080> *Colaboradores:* Martínhache, Thijs!bot, Escarbot, B25es, TXiKiBoT, VolkovBot, Muro Bot, BOTarate, Nallimbot, ArthurBot, Xqbot, RedBot, Ripchip Bot, EmausBot, Grillitus, ChuispastonBot, MerlIwBot, MetroBot, Makecat-bot y Addbot
- **Lanvéoc** *Fuente:* <https://es.wikipedia.org/wiki/Lanv%C3%A9oc?oldid=86689501> *Colaboradores:* B25es, Loveless, LucienBOT, Luckas-bot, Guimis, ArthurBot, RedBot, GrouchoBot, EmausBot, ZéroBot, Grillitus, WikitanvirBot, MerlIwBot, KLBOT2, MetroBot y Johnbot
- **Montoir-de-Bretagne** *Fuente:* <https://es.wikipedia.org/wiki/Montoir-de-Bretagne?oldid=86726431> *Colaboradores:* B25es, TXiKiBoT, Aibot, Loveless, Luckas-bot, ArthurBot, EmausBot, ZéroBot, Grillitus, MerlIwBot, KLBOT2, MetroBot, YFdyh-bot y Addbot
- **Châteaubernard** *Fuente:* <https://es.wikipedia.org/wiki/Ch%C3%A2teaubernard?oldid=86629328> *Colaboradores:* B25es, TXiKiBoT, Aibot, SieBot, Luckas-bot, Ptbotgourou, ArthurBot, EmausBot, ZéroBot, Grillitus, Ferry Zed, MerlIwBot, KLBOT2, Vagobot y MetroBot
- **Anglet** *Fuente:* <https://es.wikipedia.org/wiki/Anglet?oldid=98051235> *Colaboradores:* Felipealvarez, Ecemaml, Ikimilikiliklik, Tony Rivera, Yrbot, BOT-Superzerocool, FlaBot, YurikBot, Mortadelo2005, Tubet, SanchoPanzaXXI, Mike bzh, David Legrand, Thijs!bot, Yeza, B25es, Botones, Lecuona, TXiKiBoT, Igalix, Macalla, VolkovBot, Urdangaray, Muro Bot, SieBot, PaintBot, Afilador, Bigsus-bot, BOTarate, Darkicebot, LucienBOT, Luckas-bot, DiegoFb, DDisyphBot, ArthurBot, Mariana de El Mondongo, TobeBot, RedBot, EmausBot, Miguillen-bot, ChuispastonBot, MerlIwBot, KLBOT2, Vagobot, Marianitenc, MetroBot, Indignado23, Elvisor, Aitoarembé, MomijiRoBot y Anónimos: 10

5.6.2 Imágenes

- **Archivo:Aquitaine_flag.svg** *Fuente:* https://upload.wikimedia.org/wikipedia/commons/f/fc/Flag_of_Aquitaine.svg *Licencia:* CC0 *Colaboradores:*
- <http://www.openclipart.org/> *Artista original:* Patricia Fidi
- **Archivo:Blason_Anglet.svg** *Fuente:* https://upload.wikimedia.org/wikipedia/commons/3/30/Blason_Anglet.svg *Licencia:* Public domain *Colaboradores:* `` iEl código fuente de esta imagen SVG es `<a data-x-rel="nofollow" class="external text" href="//validator.w3.org/check?uri=https%3A%2F%2Fcommons.wikimedia.org%2Fwiki%2FSpecial%3AFilepath%2FBlason_Anglet.svg,&,,ss=1#source">válido`.
Artista original: **English:** Image created for the Blazon Project of the French Wikipedia
- **Archivo:Blason_de_la_ville_de_Châteaubernard_(Charente).svg** *Fuente:* https://upload.wikimedia.org/wikipedia/commons/5/5b/Blason_de_la_ville_de_Ch%C3%A2teaubernard_%28Charente%29.svg *Licencia:* Public domain *Colaboradores:* Este gráfico vectorial fue creado con Inkscape por spax89 *Artista original:* **English:** Image created for the Blazon Project of the French Wikipedia
- **Archivo:Blason_ville_fr_Lanvéoc_(29).svg** *Fuente:* https://upload.wikimedia.org/wikipedia/commons/8/87/Blason_ville_fr_Lanv%C3%A9oc_%2829%29.svg *Licencia:* CC BY-SA 3.0 *Colaboradores:* `` iEl código fuente de esta imagen SVG es `<a data-x-rel="nofollow" class="external text" href="//validator.w3.org/check?uri=https%3A%2F%2Fcommons.wikimedia.org%2Fwiki%2FSpecial%3AFilepath%2FBlason_ville_fr_Lanv%C3%A9oc_%2829%29.svg,&,,ss=1#source">válido`.
Artista original: **English:** Image created for the Blazon Project of the French Wikipedia
- **Archivo:Blason_ville_fr_Montoir-de-Bretagne_(Loire-Atlantique).svg** *Fuente:* https://upload.wikimedia.org/wikipedia/commons/4/40/Blason_ville_fr_Montoir-de-Bretagne_%28Loire-Atlantique%29.svg *Licencia:* CC BY 3.0 *Colaboradores:* `` iEl código fuente de esta imagen SVG es `<a data-x-rel="nofollow" class="external text" href="//validator.w3.org/check?uri=https%3A%2F%2Fcommons.wikimedia.org%2Fwiki%2FSpecial%3AFilepath%2FBlason_ville_fr_Montoir-de-Bretagne_%28Loire-Atlantique%29.svg,&,,ss=1#source">válido`.
Artista original: **English:** Image created for the Blazon Project of the French Wikipedia
- **Archivo:Chateaub1.JPG** *Fuente:* <https://upload.wikimedia.org/wikipedia/commons/c/cb/Chateaub1.JPG> *Licencia:* CC-BY-SA-3.0 *Colaboradores:* Trabajo propio *Artista original:* rosier
- **Archivo:Commons-logo.svg** *Fuente:* <https://upload.wikimedia.org/wikipedia/commons/4/4a/Commons-logo.svg> *Licencia:* Public domain *Colaboradores:* This version created by Pumbaa, using a proper partial circle and SVG geometry features. (Former versions used to be slightly warped.) *Artista original:* SVG version was created by User:Grunt and cleaned up by 3247, based on the earlier PNG version, created by Reidab.
- **Archivo:Drapeau_pyreneesatlantiques.svg** *Fuente:* https://upload.wikimedia.org/wikipedia/commons/2/21/Drapeau_pyreneesatlantiques.svg *Licencia:* CC BY-SA 3.0 *Colaboradores:* Este gráfico vectorial fue creado con Inkscape *Artista original:* Oren neu dag

- **Archivo:France_location_map-Regions_and_departements-2016.svg** Fuente: https://upload.wikimedia.org/wikipedia/commons/e/e9/France_location_map-Regions_and_departements-2016.svg Licencia: CC BY-SA 4.0 Colaboradores: Este archivo deriva de: France location map-Regions and departements-2015.svg Artista original: Superbenjamin
- **Archivo:GDF_Aeroport_Montoir.jpg** Fuente: https://upload.wikimedia.org/wikipedia/commons/9/91/GDF_Aeroport_Montoir.jpg Licencia: CC BY-SA 2.0 fr Colaboradores: Trabajo propio Artista original: KaTeznik
- **Archivo:Monument_aux_morts_-_Lanvéoc-29.jpg** Fuente: https://upload.wikimedia.org/wikipedia/commons/c/c5/Monument_aux_morts_-_Lanv%C3%A9oc-29.jpg Licencia: CC BY-SA 3.0 Colaboradores: Trabajo propio Artista original: Ph. Saget
- **Archivo:Red_pog.svg** Fuente: https://upload.wikimedia.org/wikipedia/commons/0/0c/Red_pog.svg Licencia: Public domain Colaboradores: Trabajo propio Artista original: Andux
- **Archivo:Édouard_Herriot_eskola_Angelu_II.jpg** Fuente: https://upload.wikimedia.org/wikipedia/commons/9/96/%C3%89douard_Herriot_eskola%2C_Angelu_II.jpg Licencia: Public domain Colaboradores: Trabajo propio Artista original: Adrar

5.6.3 Licencia del contenido

- Creative Commons Attribution-Share Alike 3.0

Francia

Francia (en francés, *France*), oficialmente **República Francesa** (*République française*), es un país soberano, miembro de la Unión Europea, constituido en Estado social y democrático de derecho y cuya forma de gobierno es la república semipresidencialista. Su territorio, que incluye regiones de ultramar, se extiende sobre una superficie total de 643 801 km².^[1] En 2015 el país contaba con 66,3 millones de habitantes, 64,2 en la Francia metropolitana y 2,1 en los territorios de ultramar.^[5]

El territorio de Francia, y su parte metropolitana o continental,^[6] se ubica en Europa Occidental, donde limita, al sur, con el mar Mediterráneo, Mónaco (4,4 km) e Italia (488 km); al suroeste, con España (623 km), Andorra (56,6 km) y el mar Cantábrico; al oeste, con el océano Atlántico; al norte, con el canal de la Mancha, Reino Unido (22,6 m., en medio del túnel submarino que los une), el mar del Norte y Bélgica (620 km), y al este, con Luxemburgo (73 km), Alemania (451 km) y Suiza (573 km). Su territorio insular europeo comprende la isla de Córcega, en el Mediterráneo occidental, y diversos archipiélagos costeros en el océano Atlántico. En América, es territorio de Francia la Guayana Francesa, que limita con Brasil (673 km)^[7] y Surinam (510 km), y las islas y archipiélagos de Martinica, Guadalupe, San Bartolomé, San Martín y San Pedro y Miquelón. En el océano Índico posee las islas de Mayotte y de Reunión, así como los archipiélagos de la Polinesia Francesa, Wallis y Futuna y Nueva Caledonia en el océano Pacífico. Son territorios deshabitados de Francia el atolón de Isla Clipperton, en el Pacífico oriental, y las denominadas Tierras Australes y Antárticas Francesas.

Francia es la sexta economía mundial con una muy elevada difusión cultural en el contexto internacional. Es miembro del G8, de la zona euro y del espacio Schengen, y alberga a muchas de las más importantes empresas multinacionales, líderes en diversos segmentos de la industria y del sector primario, además de que es el primer destino turístico mundial, con 83 millones de visitantes extranjeros por año (7 % del PIB).^[8] Francia, donde se redactó la Declaración de los Derechos del Hombre y del Ciudadano de 1789, es miembro fundador de la Organización de las Naciones Unidas y uno de los cinco miembros permanentes de su Consejo de Seguridad.^[9] Francia alberga las sedes del Consejo de Europa y del Parlamento Europeo, ambas en Estrasburgo, y las de la Organización para la Cooperación y el Desarrollo Económico y de la Unesco, en París. Es también una de las ocho potencias nucleares reconocidas^[10] y miembro de la OTAN.

Durante el siglo XIX, el país fue una potencia colonial,

y durante mucho tiempo el idioma francés fue la principal lengua de la diplomacia. Aún hoy, es una de las lenguas con mayor proyección, y la cultura y la civilización francesas forman el nexo de unión de los países de la Francofonía. Además, el país era miembro de la disuelta Unión Latina.

1 Historia

1.1 Prehistoria y antigüedad



Caballo representado en la cueva de Lascaux, pintado hacia el 18 000 a. C.

Existen importantes restos del Paleolítico inferior en el río Somme y los Pirineos tradicionales (hombre de Neandertal), así como en La Chapelle-aux-Saints, Le Moustier y La Ferrassie. Del Paleolítico superior hay abundantes vestigios de los hombres de Cro-Magnon, Grimaldi y Chancelade, datados en unos 25 000 años de antigüedad, los cuales están ubicados en el valle de Dordoña.^[11] Entre las más famosas pinturas rupestres del mundo están las de Lascaux y de Font de Gaume, en los Pirineos franceses.

En el Mesolítico algunas actividades agropecuarias fueron reemplazando en importancia a las cuevas, y en el Neolítico (desde el III milenio a. C.) surgió la cultura megalítica (que empleó menhires, dólmenes y enterramientos). Desde alrededor de 1500 a. C. se inicia la edad del bronce, desarrollándose rutas comerciales. Se ha encontrado utillaje de la industria achelense del homo erectus de hace 900 000 a 1 000 000 años en la gruta Le Vallonnet, en el sur de Francia. La Edad del Hierro y las culturas celtas se ubican dentro del I milenio a. C.



La Maison Carrée era un templo de la ciudad galo-romana de Nemausus (actual Nîmes) y es uno de los vestigios mejor conservados del Imperio romano.

Las fronteras de la Francia moderna (1810) son aproximadamente iguales que las de la Antigua Galia, que fue habitada por los grupos celtas conocidos como galos, quienes fueron los habitantes de la región y casi toda Europa central desde la prehistoria. Galia fue conquistada por Roma y su líder Julio César (que venció al jefe galo Vercingétorix^[12]) en el siglo I a. C., y los galos adoptaron el idioma romano (el latín, del que evolucionó el francés junto a la presencia de dialectos celtas como el bretón). El cristianismo enraizó en los siglos II y III, y se estableció firmemente durante los siglos V y VI, en aquella época Jerónimo de Estridón (San Jerónimo) escribió que Galia era la única región «libre de herejía».

1.2 Reino de Francia (481 d. C. –843 d.C.)



La ampliación territorial de los francos entre 481 y 814.

En el año 451, Atila, el líder de los hunos invadió la Galia con ayuda de los pueblos francos y visigodos,^[13] logrando establecerse en la parte principal de la Galia. En el siglo IV, la frontera del este de Galia a lo largo del Rin fue cruzada por pueblos germánicos, principalmente los francos, de la que deriva el antiguo nombre de «Francie». La «Francia moderna» debe su nombre al dominio feudal de los reyes capetos de Francia, alrededor de París. Los



Con la conversión de Clodoveo al catolicismo en 498, la monarquía franca, electiva y secular, hasta entonces, se convirtió en hereditario y de derecho divino.

francos fueron la primera tribu entre los conquistadores germánicos de Europa, después de la caída del Imperio romano, en convertirse al cristianismo a raíz del bautismo del rey Clodoveo en 498; así, Francia obtuvo el título de «Hija mayor de la Iglesia», y el país adoptaría esto como justificación para llamarse «el reino más cristiano de Francia».

Francia durante la Edad Media fue gobernada por las siguientes dinastías:

- Los merovingios, descendientes de Meroveo y Clodoveo.
- Los carolingios, descendientes de Carlos Martel.
- Los Capetos y sus ramas secundarias Valois y Borbón, descendientes de Hugo Capeto.

La dinastía merovingia gobernó la actual Francia y parte de Alemania entre los siglos V y VIII. El primer rey fue Clodoveo I quien conquistó gran parte del territorio Galo entre 486^[14] y 507; y se convirtió al cristianismo ortodoxo (por oposición a la herejía arriana), siendo bautizado en Reims hacia el 496^[15] obteniendo el apoyo de las élites galo-romanas y estableciendo un importante lazo histórico entre la corona francesa y la Iglesia católica.^[14]

1.3 Reino de Francia (843 d.C. –1791 d.C.)



Juana de Arco, una de las protagonistas de la guerra de los Cien Años.

La existencia como entidad separada comenzó con el Tratado de Verdún (843), con la división del Imperio carolingio de Carlomagno en Francia Oriental, Francia Central y Francia Occidental. Francia Occidental comprendía aproximadamente el área ocupada por la Francia moderna, de la que fue precursora.

Los carolingios gobernaron Francia hasta 987, cuando Hugo Capeto fue coronado rey de Francia. Sus descendientes, la dinastía de los Capetos, la Casa de Valois, y la Casa de Borbón, extendieron y unificaron progresivamente el país con una serie de guerras y herencias dinásticas.

La historia de Francia en el siglo XVII estuvo marcada por el apogeo del poder real, que se convirtió en absoluto. Después del Tratado de los Pirineos (1659), el reino de Francia se convirtió en una potencia cuyo resplandor se extendía a gran parte de Europa.

Es también un periodo de grandes cambios desde un punto de vista cultural. La cultura francesa irradia Europa, en todos los dominios, apoyada por la creación de Academias: la literatura, las artes, las ciencias. El francés se confirma como lengua de grandes escritores (Molière, Corneille). La pintura, la escultura, la arquitectura y la mú-



Luis XIV, el rey Sol, por Hyacinthe Rigaud (1701).

sica también florecen. Los científicos franceses tienen un puesto muy importante en Europa (astronomía, matemáticas, física, óptica), con Fermat, Pascal, Descartes. Los artistas e intelectuales franceses están en ese momento en el corazón de las redes culturales europeas. Esta es la razón por la cual el siglo XVII es denominado en Francia como «el Gran Siglo».

La monarquía absoluta se fue imponiendo paulatinamente a partir de la llegada al trono de la casa de Borbón, un proceso iniciado por Enrique IV y que alcanzó su apogeo bajo el reinado de Luis XIV en el siglo XVII y principios del XVIII.

A pesar de la oposición periódica de la alta nobleza y de las tensiones con los parlamentos provinciales, este régimen se mantuvo hasta el reinado de Luis XVI. En este tiempo Francia poseía la población más grande de Europa y su política, su economía y su cultura influían en todo el continente. Francia también obtuvo muchas posesiones de ultramar en América, África y Asia y parte de Europa. El reinado de Luis XIV fue el más importante de la historia francesa mientras supo dirigir al reino. El final de su reinado estuvo marcado por los primeros síntomas de decadencia del régimen absolutista, el declive de la hegemonía francesa en Europa, el fracaso de su política colonial y el malestar social que padecían los pobres; tensas situaciones que tuvieron en vilo a sus herederos.

1.4 I República Francesa

La secesión del Tercer Estado en los Estados Generales de 1789 y la creación de la Asamblea Constituyente marcaron el inicio de la Revolución francesa, cuyo hito simbólico fue la toma de la Bastilla. Este proceso social, económico y político se desarrolló entre 1789 y 1799 y sus principales consecuencias fueron la abolición de la monarquía y la proclamación de la Primera República Francesa, habiendo eliminado las bases económicas y sociales del Antiguo Régimen en Francia.




Napoleón Bonaparte, fundador del Primer Imperio francés.

1.5 Primer Imperio Francés

Después de una serie de esquemas gubernamentales de breve duración, Napoleón Bonaparte tomó el control de la república en 1799, haciéndose primer cónsul y emperador del que ahora se conoce como el Primer Imperio francés (1804-1814). Aparte de sus proezas militares, a Napoleón también se le conoce por el establecimiento del Código Napoleónico, un código civil que permanecería vigente hasta la segunda mitad del siglo XX y serviría de modelo a otros países, como España. Se le conoce también por su talento para hacerse rodear de brillantes expertos con un elevado sentido del Estado, que supieron crear el marco jurídico y administrativo de la Francia contemporánea. Otros, sin embargo, lo consideran un dictador tiránico cuyas guerras causaron la muerte de millones de personas, y uno de los personajes más megalómanos y nefastos de todos los tiempos.^[16]

Después de llevar a la victoria los ejércitos de la Revolución en una guerra de defensa del territorio nacional amenazado por los ejércitos de las monarquías europeas,

su ejército, la *Grande Armée*, conquistó la mayor parte de Europa continental. En los territorios invadidos, Napoleón nombró a los miembros de la familia Bonaparte y a algunos de sus generales más cercanos como monarcas de los territorios. Hoy en día, la familia real sueca desciende del general bonapartista Bernadotte.



Torre Eiffel en junio de 2014.

Si bien la organización política de Francia osciló entre república, imperio y monarquía durante 75 años después de que la Primera República cayera tras el golpe de Estado de Napoleón Bonaparte, lo cierto es que la revolución marcó el final definitivo del absolutismo y dio a luz a un nuevo régimen donde la burguesía, y en algunas ocasiones las masas populares, se convirtieron en la fuerza política dominante en el país. Tras la derrota final de Napoleón en 1815 en la batalla de Waterloo, sus vencedores se reunieron en el Congreso de Viena, donde la monarquía francesa de los Borbones fue reinstaurada, pero con nuevas limitaciones definidas por una Carta Magna.

1.6 Monarquía de Julio

En la revolución de julio de 1830, una sublevación civil derrocó al rey Carlos X y estableció la monarquía consti-



La Libertad guiando al pueblo, pintura de Eugène Delacroix inspirada por la Revolución de 1830.

tucional llamada Monarquía de Julio, llevando al trono a Luis Felipe I, de la casa de Orleans.

1.7 II república francesa

La Revolución francesa de 1848 es una insurrección popular que tuvo lugar en París del 23 al 25 de febrero de 1848. Obligó al rey Luis Felipe I de Francia a abdicar y dio paso a la Segunda República Francesa.

1.8 Segundo imperio francés

Este régimen de breve duración terminó en diciembre de 1852, fecha en que el presidente francés Carlos Luis Napoleón Bonaparte, sobrino del extinto Napoleón Bonaparte, dio un golpe de Estado y se proclamó asimismo Napoleón III, emperador del Segundo Imperio francés.

Entonces, en el país se produce un considerable desarrollo en medios de transportes, crece la bonanza económica positiva, se incrementa la red bancaria y se firma un tratado librecambista con Inglaterra en 1860 que fomenta el comercio internacional. Sin embargo la política exterior tuvo una serie de fracasos importantes como la Segunda Intervención Francesa en México y sobre todo la estrepitosa derrota en la Guerra Franco-prusiana de 1870 en la cual Napoleón III fue vencido por completo.

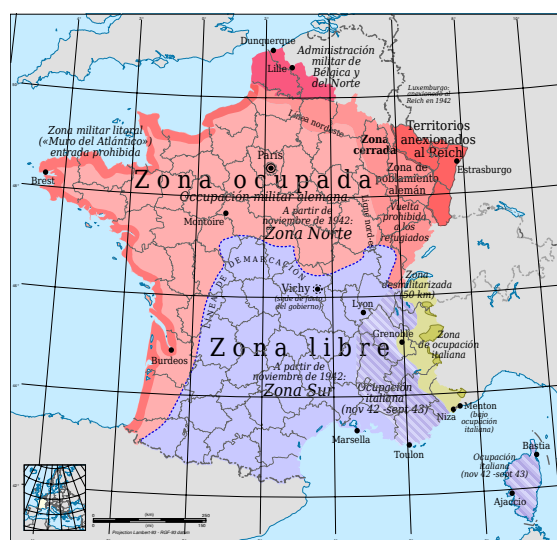
1.9 III República francesa

La caída en la Guerra Franco-prusiana precipitó la proclamación de la tercera república francesa. Francia tuvo posesiones coloniales en varias partes del mundo, desde principios del siglo XVII hasta los años 1960. En los siglos XIX y XX, su imperio colonial era el segundo más grande del mundo después del Imperio británico. En su pico, entre 1919 y 1939, el segundo Imperio colonial

francés se extendió sobre 12 347 000 kilómetros cuadrados (4 767 000 millas cuadradas) de tierra. Incluyendo Francia metropolitana, el área total de la tierra bajo la soberanía francesa alcanzó 12 898 000 kilómetros cuadrados (4 980 000 millas cuadradas) en los años veinte y los años treinta, que es 8,6 % del área terrestre del planeta.

1.10 Francia durante las guerras mundiales

En agosto de 1914, tras el asesinato del heredero de la corona austrohúngara, el Frente Occidental de la Primera Guerra Mundial se abrió luego de que el ejército alemán invadiera Bélgica y Luxemburgo, por lo que consiguió hacerse con el control militar de los más importantes lugares industriales de Francia.



Mapa de Francia durante su ocupación por las fuerzas del Eje (1940-1944), en la Segunda Guerra Mundial.

Aunque en última instancia acabó como uno de los vencedores en la Primera Guerra Mundial, Francia sufrió unas pérdidas humanas y materiales enormes que la debilitaron en las décadas por venir. Los años 30 fueron marcados por una variedad de reformas sociales introducidas por el gobierno del Frente Popular.

Francia y Reino Unido declararon la guerra a la Alemania nazi el 3 de septiembre de 1939^[17] en virtud de un tratado suscrito con Polonia, cuyo territorio había sido invadido por la Wehrmacht, ejército alemán. Al principio de la Segunda Guerra Mundial, Francia llevó a cabo una serie de campañas fracasadas de rescate en Noruega, Bélgica y los Países Bajos entre 1939 y 1940. Después del *ataque relámpago* de la Alemania Nazi entre mayo y junio de 1940 y su aliado, la Italia fascista, la dirección política de Francia firmó el Armisticio del 22 de junio de 1940. Los alemanes establecieron un régimen autoritario bajo la tutela del mariscal Philippe Pétain conocido como la

Francia de Vichy, que adoptó una política de colaboración con la Alemania Nazi.^[18] Los opositores del régimen formaron el estado de Francia Libre fuera de Francia, sostuvieron a la resistencia francesa y fueron sumando cada vez más territorios coloniales a su causa. Francia continental fue liberada con el esfuerzo común de los aliados, Francia Libre, y de la resistencia francesa en 1945.

1.11 IV República Francesa

La Cuarta República Francesa, fundada después de la Segunda Guerra Mundial, luchó para mantener su estatus económico y político como potencia mundial. Intentó recuperar el control sobre su imperio colonial, afectado por la guerra. La tentativa poco entusiasta en 1946 de recuperar el control en Indochina Francesa dio lugar a la Primera Guerra de Indochina, que terminó en derrota francesa en la batalla de Dien Bien Phu en 1954. Solamente unos meses más adelante, Francia hizo frente a un nuevo conflicto, incluso más áspero que el anterior en su más vieja e importante colonia, Argelia.



Charles de Gaulle, líder de las fuerzas de la Francia Libre durante la Segunda Guerra Mundial y presidente de la República Francesa de 1959 a 1969.


1.12 V República Francesa

El debate por mantener el control de Argelia, entonces tierra de un millón de colonos europeos, debilitó al país y condujo casi a la guerra civil. En 1958, la cuarta república débil e inestable llevó a la Quinta República Francesa, que se apoya en un fuerte poder ejecutivo. Charles de Gaulle tomó el camino extremo de la guerra. La Guerra

de Argelia y la guerra civil que estalló en Argelia entre los partidarios de abandonar la colonia y los colonos que se aferraban a mantener la presencia francesa, se concluyó en 1962, con la declaración de Evian que incluían la celebración de un referéndum de autodeterminación. El general De Gaulle también tuvo que afrontar otra dura prueba en mayo de 1968, de la que salió triunfante en las elecciones anticipadas convocadas en junio del mismo año.

En 1981, el socialista François Mitterrand fue elegido presidente de Francia y gobernó desde 1981 hasta 1995. Luego, el conservador Jacques Chirac sería elegido presidente de Francia, gobernando entre 1995 y 2007, año en que su ministro de Interior, Nicolas Sarkozy, fue elegido presidente. Francia apoyó a Estados Unidos en la primera Guerra del Golfo (1990),^[19] así como en el derrocamiento del régimen talibán. La reconciliación y la cooperación de Francia con Alemania probaron la línea central a la integración política y económica de la Unión Europea de desarrollo,^[20] incluyendo la introducción del euro en enero de 1999. Francia estuvo en la vanguardia de los Estados miembros europeos de la unión que intentaban explotar el ímpetu de la unión monetaria para crear una unión europea política, con una defensa y un aparato unificados y más capaces en la seguridad.

Dominique de Villepin, a la cabeza de la diplomacia francesa, lideró el bloque de países que se opuso a la invasión de Irak de 2003,^[21] amenazando con utilizar su derecho al veto en el Consejo de Seguridad, llevando de paso a un enfriamiento de las relaciones con la administración de George W. Bush. El candidato de la derecha conservadora, Nicolas Sarkozy, derrotó a Segolene Royal en los comicios electorales del 6 de mayo de 2007 para ocupar la Presidencia de la República Francesa, sucediendo a Jacques Chirac.^[22] El 6 de mayo de 2012 Sarkozy fue derrotado en su aspiración a continuar al frente del gobierno en las elecciones presidenciales por el candidato socialista François Hollande.^[23]



La Torre Eiffel en señal de honores tras los atentados de París de noviembre de 2015.

El 7 de enero y 13 de noviembre de 2015 Francia vivió los peores atentados terroristas de su historia en París

por parte de la banda terrorista Estado Islámico. El primero fue el atentado contra Charlie Hebdo (revista satírica francesa) que cobró la vida de 12 personas^[24] el 7 de enero más toma de rehenes y secuestros durante los dos días siguientes lo que produjo una conmoción enorme en el país y grandes movilizaciones; y el segundo a los del 13 de noviembre con varios ataques simultáneos en cafés y la masacre del teatro Bataclan en pleno recital de la banda Eagles of Death Metal dejando 130 muertes y una conmoción y reacción aún más grandes en Europa^[25], lo que hizo que Francia reforzase su seguridad interna y se implique definitivamente en la guerra contra Estado Islámico.

El 14 de julio de 2016, poco después de los ataques de 2015, Francia sufre otro ataque, esta vez en Niza. Un camión atropella a centenares de personas durante los festejos de la Revolución francesa en el paseo de los Ingleses, dejando un saldo de 85 muertos (incluyendo al perpetrador) y un saldo de más de 300 heridos.

2 Gobierno y política



El presidente de la República, François Hollande.



El primer ministro, Bernard Cazeneuve.

La actual Constitución de Francia (Constitución de la quinta república) fue aprobada por referéndum el 28 de septiembre de 1958. Desde su implantación, los sucesivos Presidentes de la República han fortalecido notablemente su autoridad sobre el poder ejecutivo, en un principio encarnado en el Primer Ministro y el Gobierno, y se han constituido en verdaderos representantes del Ejecuti-

vo en relación con el parlamento. Según la Constitución, el presidente es elegido por sufragio directo por un período de 5 años (originalmente eran 7 años). El arbitraje del presidente asegura el funcionamiento regular y el equilibrio de los poderes públicos. El presidente designa al primer ministro, quien preside sobre el Gabinete, comanda a las fuerzas armadas y concluye tratados. El Gabinete o Consejo de Ministros es nombrado por el Presidente a propuesta del Primer Ministro. Esta organización del gobierno se conoce como república semipresidencialista.



Asamblea Nacional de Francia.

La Asamblea Nacional es el principal cuerpo legislativo. Sus 577 diputados son electos directamente por un término de 5 años y todos los asientos son votados en cada elección. La otra cámara es el Senado, cuyos 321 senadores son elegidos por un colegio electoral (es un sufragio indirecto) y permanecen 9 años en sus cargos. Un tercio del senado es renovado cada 3 años. Los poderes legislativos del senado son limitados, y la asamblea nacional es quien posee la palabra final en caso de ocurrir una disputa entre ambas cámaras. El gobierno posee una fuerte influencia sobre la agenda parlamentaria. Además existe un Consejo Constitucional (9 miembros), que asegura el control de la constitucionalidad de las leyes y resuelve los contenciosos electorales. Son ciudadanos franceses todos los mayores de 18 años.

2.1 Relaciones exteriores

2.1.1 Unión Europea

La *Declaración Schuman* es el título con el que informalmente se conoce al discurso pronunciado por el Ministro de Asuntos Exteriores francés Robert Schuman el 9 de mayo de 1950 en el que —tal como lo reconoce oficialmente la Unión Europea (UE)— se dio el primer paso para la formación de esta organización al proponer que el



El Salón del Reloj donde se pronunció la Declaración Schuman.

carbón y el acero de Alemania y Francia (y los demás países que se adhirieran) se sometieran a una administración conjunta.

El Tratado de París, firmado el 18 de abril de 1951 entre Bélgica, Francia, la República Federal Alemana, Italia, Luxemburgo y los Países Bajos, estableció la Comunidad Europea del Carbón y del Acero (CECA) que posteriormente formó parte, primero, de las Comunidades Europeas y, luego, de la Unión Europea.^[26] Los franceses cuentan con la segunda representación más numerosa en el Parlamento Europeo, en virtud de su número de habitantes; además, el francés Jean-Claude Trichet fue Presidente del Banco Central Europeo y Jacques Barrot fue uno de los vicepresidentes de la Comisión Europea para el período 2004-2009.

Estrasburgo es la sede del Parlamento Europeo; las sesiones plenarias se realizan allí una semana cada mes. Por ello la ciudad es considerada como la segunda capital de la UE después de Bruselas, donde están los diputados el resto del tiempo. La ciudad también es sede del Comando Central del Eurocuerpo y el Centro de información de Europol.

El 14 de julio de 2007 tropas de los 27 países de la Unión Europea desfilaron juntas por primera vez en los Campos Elíseos de París con motivo de la fiesta nacional francesa en una ceremonia encabezada por Sarkozy.^[27] La presidencia francesa del Consejo de la Unión Europea en el segundo semestre de 2008 estuvo enmarcada dentro del sistema de administración rotativa de dicha institución.^[28] Estaba previsto que al término de la administración en-

trase en vigor el Tratado europeo de Lisboa, permitiendo nombrar al Primer Presidente permanente de la Unión, pero ello no fue posible ya que el documento no fue ratificado por todos los estados.

2.2 Fuerzas armadas



Portaaviones Charles de Gaulle, caza de combate Rafale, tanque Leclerc y soldados franceses en Afganistán.

Las Fuerzas armadas francesas son miembros de la OTAN, la EUFOR y del Eurocuerpo. El ejército francés, con una fuerza de personal de 547 278 en 2014 (257 920 de fuerza regular, 204 000 reservistas y cerca de cien mil de gendarmería),^[29] constituye una de las fuerzas militares más grandes de Europa. En 2011 el país tuvo el quinto gasto militar mundial más alto, detrás de los Estados Unidos, China, Rusia y el Reino Unido.^[30]

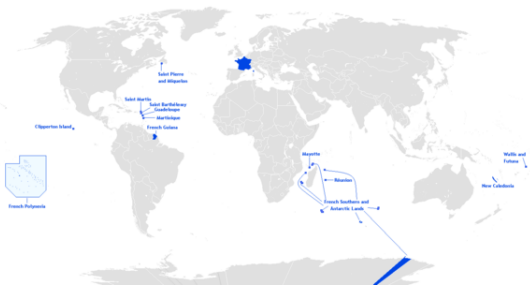
La dinámica industria armamentística gala, especialmente la aeronáutica, produce aviones de caza como el *Rafale*, con cargamento nuclear. El DGSE es el servicio de inteligencia del país. La Armada Francesa cuenta con un solo portaaviones, el de impulsión nuclear *Charles de Gaulle* pero esperan tener disponible en el 2012 uno con el nombre *PA2* (Portaaviones 2) que desplazará 75 000 toneladas.^[31] En el año 2011, Francia destinó el 2,3 % de su PIB anual a la defensa nacional, según los datos de la OTAN y junto con Alemania destinan en conjunto más del 40 % del gasto en defensa total de la Unión Europea.^[32] Alrededor del 10 % del presupuesto en defensa francés se destina a la *Force de frappe*, encargada de las armas nucleares embarcadas en submarinos.^[33]

En marzo de 2008 el Gobierno francés anunció sus planes para lograr la reducción de su arsenal a menos de 300 cabezas nucleares, «la mitad del máximo» de las que mantuvo durante la Guerra Fría.^[34]

2.3 Derechos humanos

En materia de derechos humanos, respecto a la pertenencia a los siete organismos de la Carta Internacional de Derechos Humanos, que incluyen al Comité de Derechos Humanos (HRC), Francia ha firmado o ratificado:

3 Organización territorial



Francia de ultramar

Francia se divide administrativamente en regiones, departamentos, distritos, cantones, y municipios (o comunas). Adicionalmente cuenta con colectividades, territorios y dependencias. El departamento más extenso es la Guayana Francesa con 91 000 km².^[45]

Las 27 regiones y sus correspondientes 101 departamentos son de la metrópoli o de ultramar.

3.0.1 División territorial metropolitana

- 13 regiones (en fr. *régions*): Francia está dividida en 18 regiones, de las que 13 se encuentran en la metrópoli. Aunque es la división principal, Francia es un país unitario y las regiones no poseen autonomía legislativa ni ejecutiva, sino que reciben del estado una parte consecuente de los impuestos nacionales que pueden disponer y repartir según sus necesidades.
- 96 departamentos (en fr. *départements*): son regidos por un Consejo General elegido por seis años por sufragio directo. Fueron creados en 1790 con el fin de que toda persona pudiera dirigirse en una jornada de caballo como máximo a sus representantes. Cada uno tiene un prefecto.
- 329 distritos (en fr. *arrondissements*): cada departamento está dividido en varios distritos, que tienen cada uno su subprefecto. Su función es ayudar al prefecto del departamento.
- 3879 cantones: es una división más pequeña, sobre todo a efectos electorales.
- 36 571 comunas: equivalente al municipio. En la ciudad de París, reciben el nombre de *arrondissements*.
- Intercomunidades de Francia (en fr. *intercommunalités*): equivalente a una Mancomunidad, agrupan dentro de un mismo departamento a varias comunas.

3.0.2 División territorial de ultramar

- 5 «departamentos de ultramar»: Guadalupe, Guayana Francesa, Martinica, Mayotte y Reunión.
- 5 «colectividades de ultramar»: San Pedro y Miquelón, Polinesia Francesa, Wallis y Futuna, San Bartolomé y San Martín. Y una colectividad *sui generis*: Nueva Caledonia.
- Un «territorio de ultramar» conformado por las denominadas Tierras Australes y Antárticas Francesas.

Seis dependencias son islas francesas dispersas y actualmente deshabitadas: Clipperton, en el nororiente del océano Pacífico (administrada desde la Polinesia Francesa) y la Isla Europa, las Islas Gloriosas, Juan de Nova, Tromelin, y Bassas da India, en el suroccidente del océano Índico (administradas por Reunión).

4 Geografía

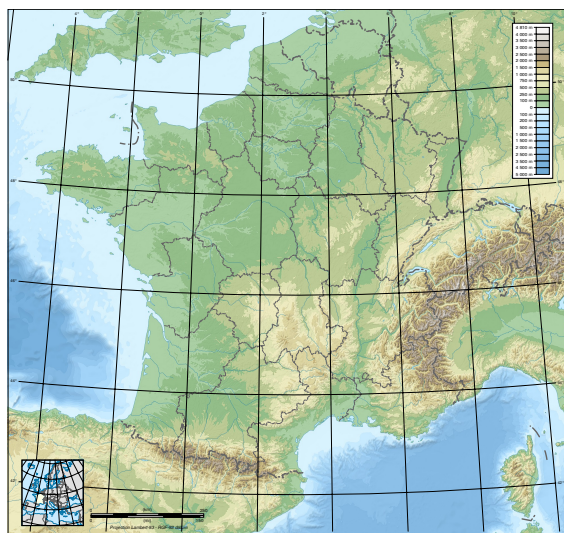
4.1 Geografía física



Francia metropolitana con las ciudades (áreas urbanas) de más de 100 000 habitantes.

El territorio francés tiene una extensión de 643 801 km²,^[1] lo que representa el 0,50 % de las tierras emergidas del planeta (Puesto 40º en el mundo). La *Francia metropolitana*, es decir, europea, cuenta con 551 500 km²,^[1] en tanto que la Francia de ultramar tiene otros 123 722 km² (sin considerar la Tierra Adelia por el Tratado Antártico en 1959 que suspendió el reconocimiento de todas las soberanías en dicha región). Sus islas de mayor tamaño son Nueva Caledonia, Córcega, Guadalupe y Martinica.

La demarcación política de la Francia continental europea se apoya en sus «fronteras naturales» siendo estas (en



Topografía de Francia.

sentido antihorario): el mar del Norte, el canal de la Mancha, el océano Atlántico (golfo de Vizcaya); los Pirineos (frontera con España y Andorra); el mar Mediterráneo (golfo de León, Costa Azul); los Alpes; los montes Jura; el río Rin. El Rin es frontera solo en una parte de su curso, punto desde el cual y hasta el mar del Norte, no existen accidentes geográficos que delimiten «naturalmente» la frontera con Bélgica, Luxemburgo y Alemania. La isla francesa más importante en Europa es Córcega, ubicada en el mar Mediterráneo. En la Francia metropolitana las fronteras se extienden a lo largo de 2889 km y la línea costera por otros 3427 km. En África, Asia, Oceanía, América del Norte y el Caribe, el territorio francés es insular. La Guayana Francesa es el único territorio continental fuera de Europa, limita al norte con el océano Atlántico (378 km); al oeste con Surinam (510 km), al este con Brasil (673 km). La Isla de San Martín tiene una frontera meridional con las Antillas Holandesas (10,2 km).

Francia posee parte de los Pirineos y los Alpes, ambos al sur. Otros macizos montañosos son el Jura (en la frontera con Suiza), las Ardenas, el Macizo Central y la cordillera de los Vosgos. El Mont Blanc en los Alpes con 4810,06 metros de altura es la cumbre más alta de Europa occidental. El punto más bajo del país está en el delta del río Ródano: -2 m. El territorio cuenta también con llanuras costeras hacia el norte y oeste del país.

4.1.1 Biodiversidad y usos del suelo

La mayor parte del territorio metropolitano de Francia corresponde al bioma de bosque templado de frondosas, aunque también están presentes el bosque templado de coníferas en los Alpes y el bosque mediterráneo en el suroeste. La cantidad de venados y ciervos en estado salvaje se está incrementando gracias a políticas orientadas con este objetivo, además se garantiza la protección de las especies autóctonas no domésticas, con la creación de par-



Viñedos en Côte de Nuits, Borgoña.

ques y reservas naturales, así como por la reintroducción de especies que fueron exterminadas en el país (oso pardo, lince y bisonte europeo, entre otros).

En la Francia metropolitana hay 136 especies de árboles,^[46] algo excepcional tratándose de un país europeo. Las especies vegetales cultivadas para consumo humano directo y para la producción agro-industrial ocupan grandes espacios de la superficie francesa, destacándose la vid y el trigo entre muchas otras. Se practica una intensiva crianza y explotación de reses, cerdos, ovejas, cabras y caballos. También abundan especies menores como conejos y aves de corral.

La producción agropecuaria representa un 56 % (del cual las tierras de labrantío son un 33 %, las cosechas permanentes un 3 %, y los pastos permanentes un 20 %), la masa forestal el 28 %, y «otros» el 16 %.^[47] Los bosques se extienden sobre la superficie de la Francia metropolitana hasta cubrir más de 140 000 km. Las zonas especialmente protegidas conforman el 8 % del territorio nacional. El subsuelo proporciona materiales de construcción en abundancia (grava, arena, cal) y materias primas (caolín, talco, azufre, potasa), pero es pobre en productos energéticos y minerales. La Guayana Francesa, por su parte, forma parte del Macizo Guayano-venezolano, teniendo el 90 % de su territorio cubierto por la selva tropical.

4.1.2 Hidrología y costas

Las aguas interiores cubren el 0,26 % de la superficie continental francesa. Los ríos más importantes de Francia son, en la vertiente atlántica: Loira, Garona, Dordoña (en el océano Atlántico), y Sena (en el canal de la Mancha). En la vertiente mediterránea el Ródano (en el golfo de León), con su afluente el Saona. También posee una buena parte de las cuencas de los ríos Rin, Mosa, Mosela y Escalda (que desembocan en el mar del Norte). El río interior más extenso es el Loira, con más de 1000 km. El lago más extenso es el Lemán (582 km²).

Francia tiene 5500 km de costas y ocupa el cuarto lugar en producción pesquera en la UE. En total las costas francesas son bañadas por los océanos Atlántico, Índico, y Pacífico. La Zona Marítima de Francia es de 12 millas contadas desde la costa, y la Zona Económica Exclusiva


se extiende hasta las 200 millas desde la costa (11 millones de km²).



- Acantilados cerca de Étretat, Normandía.




- Campo de lavanda en la Provenza.



- Cereales en Beauce.



- Clima alpino en los Alpes franceses.



- Garganta del Verdon en la Provenza.



- Clima de montaña en el Parque nacional de Mercantour.




- Clima tropical en Bora Bora (Polinesia Francesa).



- Pointe du Van, Bretaña.



- Clima oceánico y playas arenosas en la bahía de Arcachón.



- Clima semi árido en la isla de Córcega.

5 Economía

Francia es considerado un país de primer mundo por su nivel de vida (IDH). Es la quinta economía mundial en términos nominales, y a nivel europeo se coloca por detrás



El horno solar de Odeillo, en Font-Romeu-Odeillo-Via.

de Alemania, con un PIB en dólares superior al del Reino Unido. En 2006 el crecimiento económico francés llegó al 2 % siendo el más bajo de la zona euro y sus índices de desempleo entre los más altos.^[9]

La economía francesa cuenta con una gran base de empresas privadas, pero la intervención estatal en las grandes compañías es superior a la de otras economías de su tamaño. Sectores clave con grandes inversiones en infraestructura como el eléctrico, las telecomunicaciones o el sector aeronáutico, históricamente han sido dirigidos directamente o indirectamente por el Estado, aunque desde principios de la década de 1990 la participación estatal ha ido decayendo.

Sus bazas son diversas: transporte, telecomunicaciones, industrias agro-alimentarias, productos farmacéuticos, aeronáutica, defensa, tecnología, así como el sector bancario, los seguros, el turismo, y los tradicionales productos de lujo (marroquinería, prêt-à-porter, perfumes, alcoholes, etc.). El PIB por sector: La agricultura (2,7 %), industria (24,4 %), servicios (72,9 %). Por otro lado, la energía solar está comenzando a tener cada vez mayor importancia en Francia.^[48] Tiene una industria aeroespacial importante conducida por el consorcio europeo Airbus además de tener una base espacial llamado puerto espacial de Kourou. En telecomunicaciones destaca France Télécom como el principal operador del país.



El distrito de negocios de La Défense, cerca de París.

Sin la producción petrolífera, Francia ha confiado en el desarrollo de la energía nuclear, que ahora representa aproximadamente el 78 % de la producción de electricidad del país. Los residuos radiactivos son almacenados en instalaciones de retratamiento. En 2006 la producción neta de electricidad ascendió a 548,8 TWh, de los cuales:^[49]

1. 428,7 TWh (78,1 %) fueron producidos por la generación de reactores nucleares.
2. 60,9 TWh (11,1 %) fueron producidos por la generación de las centrales hidroeléctricas.
3. 52,4 TWh (9,5 %) fueron producidos por la generación de las centrales termoeléctricas.
4. 6,9 TWh (1,3 %) fueron producidos por la generación de otros tipos como los aerogeneradores.

5.1 Mercado laboral

EL PIB per cápita francés es ligeramente inferior al de otras grandes economías europeas comparables, como la alemana o la británica, aunque el PIB por hora trabajada es uno de los más altos de la OCDE.^[50] El PIB per cápita se determina por (I) la productividad por hora trabajada, que en Francia es la más alta de los países miembros del G8,^[50] (II) el número de horas trabajadas, que es uno de los más bajos de las economías desarrolladas;^[51] (III) la tasa de actividad. Francia tiene una de las tasas de actividad más bajas para el segmento de población entre 15 y 64 años de la OCDE: En 2004 solo el 68,8 % de esta franja de población estaba empleada, frente a tasas del 80 % en Japón, 78,9 % en Reino Unido o del 71,0 % en Alemania, los tramos de edad de 15-24 y de 55-64 son precisamente los que presentan tasas significativamente bajas en relación con la Unión Europea a 25.^{[52][53]}

El hecho de que la tasa de actividad sea baja se explica por la existencia de un salario mínimo alto (lo que mantiene fuera del mercado laboral a trabajadores poco productivos, como los jóvenes, aunque garantiza condiciones laborales dignas), una enseñanza universitaria en muchos casos poco acorde con el mundo laboral^[cita requerida] y en el caso de trabajadores más ancianos, incentivos para la prejubilación.^[54]

En cuanto al nivel de vida de los franceses, un dato significativo es que la brecha entre ricos y pobres se ha profundizado en Francia durante el periodo de 2004 a 2007. Según un estudio del INSEE (*Institut National de la Statistique et des Études Économiques*), «la población en general se ha vuelto más pobre en comparación con quienes perciben ingresos muy elevados, que han visto incrementos medios mucho más fuertes».^[55]

5.2 Comercio

Los grandes conflictos bélicos europeos y mundiales entre 1870 y 1945 enfrentaron a Francia y Alemania, sin embargo, ambos países han construido desde los años 1950 un entramado de relaciones: institutos de investigación y universidades comunes, un intenso intercambio juvenil, más de 2000 ciudades hermanadas e innumerables contactos personales. Esta situación puso el fundamento de la integración política de Europa, son recíprocamente su principal socio comercial y juntos constituyen el motor económico de la Unión Europea (UE).

En 2005 con un 10,2 %, volvió a ser el principal destino de las exportaciones alemanas y el origen del 8,7 % de las importaciones.^[57] En 2006 más del 14 % de las exportaciones francesas tuvieron como destino a Alemania y cerca del 17 % del total de las importaciones francesas provino de Alemania.^[58] Otros socios importantes en 2006 fueron: Bélgica, Italia, Reino Unido y España.

5.3 Agricultura



Viñedo en la región de Champaña-Ardenas.

Es el principal productor agrícola de la Unión europea, aproximadamente un tercio de toda la tierra agrícola. El norte de Francia está caracterizado por granjas de trigo grandes. Los productos lácteos, la carne de cerdo y la producción de manzana se encuentran sobre todo en la región occidental. La producción de ternera está localizada principalmente en la zona central, mientras la producción de frutas, verduras, y el vino se extiende del centro hacia el sur. Es un gran productor agrícola y actualmente amplía su silvicultura e industrias de piscifactoría. La puesta en práctica de la Política agrícola común de la Unión Europea y el Acuerdo General sobre tarifas y comercio, GATT han causado reformas del sector agrícola de la economía.

Es un líder de producción mundial agrícola y el sexto más grande. También es el segundo mayor exportador, después de los Estados Unidos. Sin embargo, el destino del 70 % de sus exportaciones son otros miembros de la Unión Europea y muchos países pobres africanos (inclu-

yendo sus antiguas colonias) que afrontan una escasez seria de alimentos. Las exportaciones estadounidenses agrícolas a Francia, son aproximadamente de 600 millones de dólares cada año y consisten principalmente en soja, productos de alimentación y forrajes y mariscos. A los Estados Unidos exportan principalmente el queso, productos procesados y vino. Ascende a más de 950 millones de dólares al año.

5.4 Energía

En energía eléctrica, la empresa Électricité de France se encarga del abastecimiento principal de electricidad en Francia. Por otro lado, la vecina España suele exportar electricidad a Francia a través de las interconexiones existentes entre los sistemas eléctricos de ambos países. La industria nuclear francesa es ahora un sector líder en su economía y uno de los pilares de su política energética. Francia es el segundo mayor productor de energía nuclear en el mundo sólo por detrás de los Estados Unidos. Con más de 60 reactores nucleares en su territorio, Francia tiene el segundo complejo más grande en el mundo mientras que la proporción de la energía nuclear en la producción total de su electricidad corresponde cerca del 79%, con lo que Francia es líder en todo el mundo en cuanto a este desarrollo.

5.5 Turismo



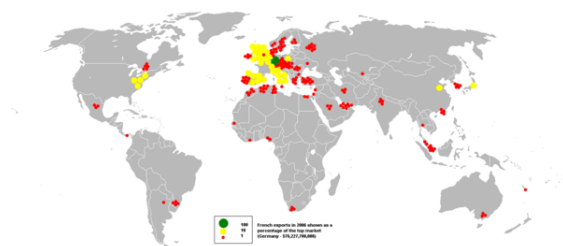
La ciudad amurallada de Carcasona es una gran atracción turística.

El turismo es una fuente primordial de la economía francesa, pues éste es el país con más visitantes en el mundo, con aproximadamente 80 millones al año; sus turistas provienen principalmente de América del Norte, Japón, China, y otros países de Europa. París es la principal atracción, pero también recibe muchos visitantes la Costa Azul. Francia es un país con múltiples puntos de interés turístico: aparte de poseer uno de los mayores patrimonios histórico y artístico del mundo, es de los pocos países que puede ofrecer actividades de playa, montaña y campo.

También posee Francia diversos parques temáticos. Los más famosos son:

- Disneyland Resort Paris (15 millones de visitantes en 2008)
- Parc Astérix (1,8 millón de visitantes en 2009)
- Futuroscope (1,825 millón de visitantes en 2010)
- Puy du Fou (1,471 millón de visitantes en 2010)

5.6 Comercio exterior



Exportaciones francesas en 2006.

Desde hace más de treinta años que la industria francesa se ha ido exteriorizando considerablemente. El desarrollo de las exportaciones francesas, sin embargo, varía mucho de un sector a otro.

Muy importante para el equilibrio del comercio exterior francés es el sector agroalimentario, pues en esta área incluyen producciones como las de las bebidas alcohólicas (champán, vino, coñac), seguidas de la producción de cereales (como el trigo) y el ganado y las carnes. En términos de equilibrio de exportación e importación, el sector agroalimentario es seguido por el sector automotriz. Los principales socios comerciales de Francia en el exterior son los países de la Unión Europea con los que tuvo un superávit comercial del 62% de las exportaciones y del 60% de las importaciones en el año 2000. Luego de la Unión Europea los países del Asia y Estados Unidos son también sus principales socios en materia económica en el exterior.

Los principales proveedores de petróleo de Francia son Noruega, Arabia Saudita, Rusia y Reino Unido. Otros productos de importación son los electrodomésticos y productos de ropa de cuero franceses.

5.7 Francia en el contexto internacional

La trayectoria histórica de Francia, así como la construcción de su sólido modelo económico tras la Segunda Guerra Mundial, le han proporcionado un estatus político muy relevante en la mayor parte de las organizaciones internacionales. De hecho, al margen de indicadores macroeconómicos como el PIB o la renta per cápita, Francia destaca en indicadores sociales como el porcentaje de carreteras pavimentadas o el ratio de usuarios de Internet, cuyo incremento en los últimos años (372,8 % desde el

año 2000) ha sido superior al de algunos países adyacentes. Según el Banco Mundial, Francia tiene un 53 % de terreno dedicado a la agricultura, y es uno de los países que más han reducido las emisiones de CO₂ per cápita en las últimas décadas, para lo cual se ha apoyado en parte en la proliferación de centrales de energía nuclear. Según datos de CIA World Factbook, la esperanza de vida media de los franceses es de 80,98 años y de ellos 64 años son con buena salud (noveno país en el ranking europeo, según Eurostat). El número de camas en hospitales, un indicador importante para medir el ámbito global sanitario, es de 718,3 unidades por cada 100 000 habitantes (el único país europeo de gran tamaño que lo supera es Alemania). Además, según el Foro Económico Mundial, Francia es el decimoquinto país del mundo en el Índice de Competitividad Global. En la siguiente tabla se puede analizar el contexto socioeconómico de Francia a partir de datos del Banco Mundial, Eurostat y el Foro Económico Mundial:

6 Infraestructura



TGV, un tren de alta velocidad.

La red de ferrocarril es de 29 640 kilómetros (cifra de 2008), siendo la segunda más extensa de Europa Occidental tras Alemania.^[96] Es operada por la empresa estatal SNCF (Sociedad Nacional de los Ferrocarriles Franceses) que posee trenes de alta velocidad como el Thalys, el Eurostar y el TGV que alcanza los 320 kilómetros por hora. Los trenes Eurostar conectan Francia a través del Eurotúnel con el Reino Unido. También tiene conexiones ferroviarias con sus demás países vecinos de Europa,



Airbus A380, el avión comercial más grande del mundo.

excepto con **Andorra**. Además hay metro en varias ciudades del país como **París**, **Lille**, **Lyon**, **Marsella**, **Rennes** y **Toulouse**.

Hay aproximadamente un millón de kilómetros de calzada útil en el país.^[97] La región de París posee la red más densa de carreteras, que la unen con prácticamente todas las partes del país y con **Bélgica**, **España**, **Mónaco**, **Suiza**, **Alemania** e **Italia**. No hay ningún precio por impuestos en las carreteras, sin embargo, el uso de la autopista tiene peaje excepto en los alrededores de las grandes aglomeraciones. Las marcas francesas dominan el mercado de los automóviles en el país, como **Renault** (el 27 % de coches vendidos en Francia en 2003), **Peugeot** (el 20,1 %) y **Citroën** (el 13,5 %).^[98] Más del 74 % de los coches nuevos vendidos en 2007 tenían motor diésel.^[99]

Hay aproximadamente 478 aeropuertos, incluyendo campos de aterrizaje. El **Aeropuerto de París-Charles de Gaulle**, localizado en los alrededores de París, es el aeropuerto más grande y con más actividad del país, manejando la mayoría del tráfico civil y comercial, y conectando París con prácticamente todas las grandes ciudades del mundo. **Air France** es la línea aérea nacional, aunque numerosas compañías aéreas privadas proporcionan viajes domésticos e internacionales.

Hay diez puertos principales, el más grande de los cuales es el de **Marsella**. 14 932 kilómetros de vías fluviales atraviesan Francia incluyendo el **Canal del Mediodía** que conecta el mar Mediterráneo con el océano Atlántico por el río Garona.

7 Demografía

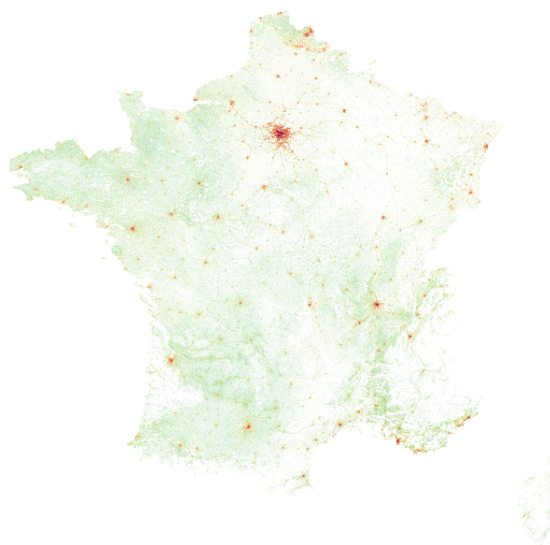
Posee 66 952 000 habitantes (octubre de 2015), de los cuales 62 793 432 habitan en la Francia metropolitana, con una densidad de 115 hab/km², y 2 653 942 habitan en la Francia ultramarina, incluyendo a la comunidad de unos 2000 científicos e investigadores destacados en la Antártida.

Alrededor del 75 % de franceses vive en núcleos urbanos. París y su área metropolitana correspondiente a la Región conocida como «Isla de Francia» concentra 11 769 433 de habitantes,^[100] lo que la convierte en una de las más

grandes del mundo, y la más poblada de la Unión Europea. Otras áreas metropolitanas de más de un millón de habitantes son **Lyon** y **Marsella** que superan el millón y medio de habitantes cada una.

La esperanza de vida al nacer es de 84,5 años para las mujeres y de 77,8 años para los varones (2009).^[101] Generalmente los varones tienden a obtener empleos a tiempo completo y las mujeres a tiempo parcial. En Francia las vacaciones pagadas legales suman cinco semanas en cada año laboral. Es considerado como uno de los países con mayor calidad de vida ya que la población disfruta de un alto grado de servicios, aparte de la sanidad que es una de las mejores del mundo.

La población está compuesta por descendientes de varios grupos étnicos, principalmente de origen celta (pero también **ligure** e **ibero**), fundamentalmente **galos** fusionados con la población precedente, que dieron nombre a la región de la **Galia**, hoy Francia (que incluía también **Bélgica**, **Luxemburgo** y **Suiza**). Cronológicamente se fueron sumando otros grupos étnicos: en el proceso histórico formativo de la Francia actual son también significativas las poblaciones de origen **griego**, **romano**, **vasco**, **germano** (principalmente **franco** pero también **burgundio**), **vikingo** (en **Normandía**) y en menor medida **sarraceno**.



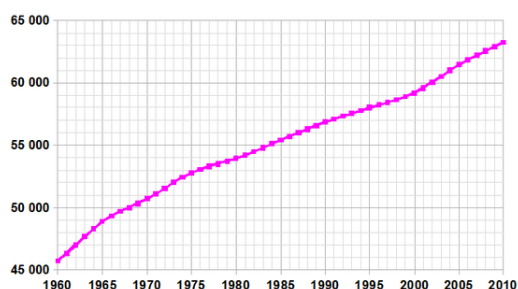
Densidad de población en Francia por zonas en 2011.

Desde el **siglo XIX**, Francia es un país de inmigración.^[102] Uno de cada cuatro habitantes es de origen extranjero (en 1999, 23 % de la población).^[103] Entre los extranjeros que se van integrando, predominan los **belgas**, **suizos**, **alemanes**, **italianos**, **españoles** (la inmigración española comenzó en el **siglo XIX**), **portugueses**, **polacos**, **armenios**, **griegos**, **magrebíes**, **subsaharianos**, **chinos** (1 000 000 en 2007),^[104] **indochinos** (**vietnamitas**, 250 000 en 2008),^[105] **turcos** (500 000 en 2010^[106]) y **gitanos** (500 000 en 2005^[107]). El mayor número de inmigrantes en los últimos años proviene del **Magreb**.^[108] En total existen unos cuatro millones y medio de inmigrantes, de los cuales aproxi-

madamente un millón y medio nació en tierra extranjera pero se ha naturalizado adquiriendo la nacionalidad francesa, en tanto que otros tres millones son aún extranjeros. Según el Gobierno se calcula que en Francia hay entre 200 000 y 400 000 inmigrantes ilegales, aunque las ONG hablan de medio millón.^[109]

Los estudios de población francesa muestran su composición mayoritaria de ciudadanos de origen europeo, un 91,6 %, de los cuales son franceses 85,0 % y de otros países 6,6 %. El 5,7 % de la población proviene de países africanos, 3,0 % de asiáticos y 0,6 % de americanos.^[110] Según un estudio publicado en *La France africaine* (2000), el 13 % de la población francesa es de origen africano (Magreb y África negra).^[111] Esta composición es el resultado de la evolución migratoria y de la presencia significativa de población nacida en Francia pero de padres extranjeros, generalmente inmigrantes que a través de los años fueron obteniendo la ciudadanía francesa. La población de origen judío se estimaba en 550 000 personas a principios de los años 2000, aunque no existen datos estadísticos dado que la ley francesa prohíbe recoger datos censales sobre etnias o religiones.

7.1 Evolución demográfica



Evolución de la población del país entre 1960 y 2003, en miles de habitantes.

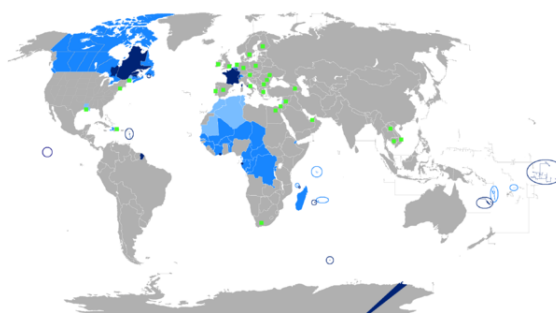
La situación privilegiada en Europa Occidental, en el centro de una de las regiones históricamente más pobladas del mundo, ha favorecido unas tasas elevadas de poblamiento y de expansión demográficas, siendo el tercer país más poblado de la tierra hasta el siglo XVIII. Esta expansión experimentó una fuerte desaceleración en vísperas de la revolución industrial que se mantuvo hasta entrado el siglo XX, en paralelo con el incremento demográfico de las regiones limítrofes, especialmente hacia la centroeuropea, en el área de influencia de Alemania, y las Islas Británicas.

Por otra parte, y especialmente durante los siglos XVI a principios del XX, una parte de la población francesa se instaló en otras regiones del mundo, al abrigo de la expansión colonial, configurando la base de las características poblacionales y composición étnica de otros países, principalmente en el Quebec de Canadá, Haití y

otras antiguas colonias africanas, asiáticas y de Oceanía. En América, en los territorios de soberanía francesa de San Pedro y Miquelón; la Guayana Francesa, Martinica y Guadalupe, a la base poblacional proveniente de la metrópoli, se añadió la de origen africano que junto con la mestiza, se ha convertido en el grupo étnico mayoritario. En Oceanía la emigración de franceses ha sido menor y centralizada en Nueva Caledonia y la Polinesia Francesa, mientras que en el norte de África, una parte de la instalada en el Magreb conformó tras su repatriación a mediados del siglo XX la comunidad conocida como de los «pieds-noirs».

También existe una presencia significativa de población de origen francés en otros países fuera del continente europeo no directamente relacionados con sus colonias, principalmente Estados Unidos y en menor medida países de Hispanoamérica, como Brasil, Argentina, México, Uruguay o Chile. Tras la Segunda Guerra Mundial y el periodo demográfico conocido como *Baby boom*, el lento estancamiento de las tasas de crecimiento ha sido menos marcado en Francia que en otros países de su entorno, manteniendo un nivel de natalidad destacado en Europa gracias a las políticas sociales aplicadas para su estímulo.

7.2 Idioma



Mapa del mundo francófono idioma nativo idioma administrativo segundo idioma no oficial minorías francófonas

El idioma oficial es el francés, que según unos lingüistas del siglo XIX provendría del *franciano*, variante lingüística hablada en la Isla de Francia que a principios de la Edad Media y a lo largo de los siglos se ha impuesto al resto de lenguas y variantes lingüísticas que se hablan en otras parte del territorio; la otra tesis es que es un estándar configurado a partir de las distintas lenguas de oïl.^[112]

A menudo, esta imposición del francés ha sido fruto de decisiones políticas tomadas a lo largo de la historia, con el objetivo de crear un Estado uniformizado lingüísticamente. De hecho, el artículo 2 de la Constitución francesa de 1958 dice textualmente que «*La langue de la République est le français*».^[113]

Este artículo ha servido para no permitir el uso oficial en los ámbitos de uso cultos de las lenguas que se hablan en Francia, hasta que en 1999 el informe Cerquiglini esta-

bleciera 75 lenguas regionales y minoritarias habladas en Francia metropolitana y de Ultramar. Desde 2006, 13 de ellas se enseñan como segunda lengua extranjera optativa en la escuela pública, como el bretón, el catalán, el corso, el occitano, el vasco, el alsaciano, el tahitiano y 4 lenguas melanesias. La inmigración proveniente de fuera del país, así como de regiones exclusivamente francófonas, hace que el porcentaje de hablantes de estas lenguas sea cada vez más bajo.

Es uno de los estados que no han firmado la Carta europea de las lenguas minoritarias. A pesar de todo, hoy en día, algunas instituciones privadas han procurado fomentar el uso de estas lenguas creando medios de comunicación, asociaciones culturales, escuelas primarias y secundarias para enseñar estas lenguas y emprender acciones reivindicativas a favor de una política lingüística alternativa.

7.3 Religión



Catedral de Reims, lugar de coronación de los Reyes de Francia hasta 1825.

La República Francesa oficialmente es un estado laico,^[114] secular y que tiene la libertad religiosa como un derecho constitucional. Algunas organizaciones como la Cienciología, la Iglesia de la Unificación o la Familia o Familia Internacional (ex Niños de Dios) tienen el estatuto de asociaciones sin ánimo de lucro ya que no son reconocidas como religiones, y son consideradas «sectas» en numerosos estudios parlamentarios.^[115]

Según una encuesta de enero de 2007 hecha por las Noticias Católicas Mundiales, en su población están representadas las principales confesiones religiosas, pero el catolicismo está en receso:^{[116][117]} católicos 52 % (frente al 80 % de 15 años antes), ateos 30 % (frente al 23 % en la misma encuesta hecha 15 años antes), musulmana 6 %, protestante 6 %, judía 1,5 %, budista 1 %, ortodoxa 2 %, otras 1 %. En otra encuesta realizada por IFOP y publicada en la revista católica La Vie,^[118] los católicos representan el 64 %, la proporción de ateos es igual al 27 %, el 3 % se identifica como musulmán, el 2,1 % se identifica como protestante y el 0,6 % se identifica como judío.

Según el más reciente eurobarómetro del año 2005,^[119] el 43 % de los ciudadanos franceses respondió que «ellos creen que hay un dios», mientras que el 27 % contestó que «ellos creen que hay algún tipo de espíritu o de fuerza» y el 30 % que «ellos no creen que haya ningún tipo de espíritu, dios, o fuerza». Otro estudio da el 32 % de personas que se declara atea, y otro 32 % que se declara «escéptico sobre la existencia de Dios, pero no un ateo».^[120]

La comunidad de judíos en Francia se cuenta aproximadamente en 600 000 según el Congreso Mundial Judío y es el grupo más grande de esta religión en Europa. Las estimaciones del número de musulmanes varían mucho. Según el censo de 1999 había solo 3,7 millones de personas (el 6,3 % de la población total). En 2003, el Ministerio de los Asuntos Interiores estimó el número total entre 5 y 6 millones^{[121][122]} (8 millones según el Frente Nacional).^[123]

8 Cultura de Francia

8.1 Ciencia, tecnología y educación

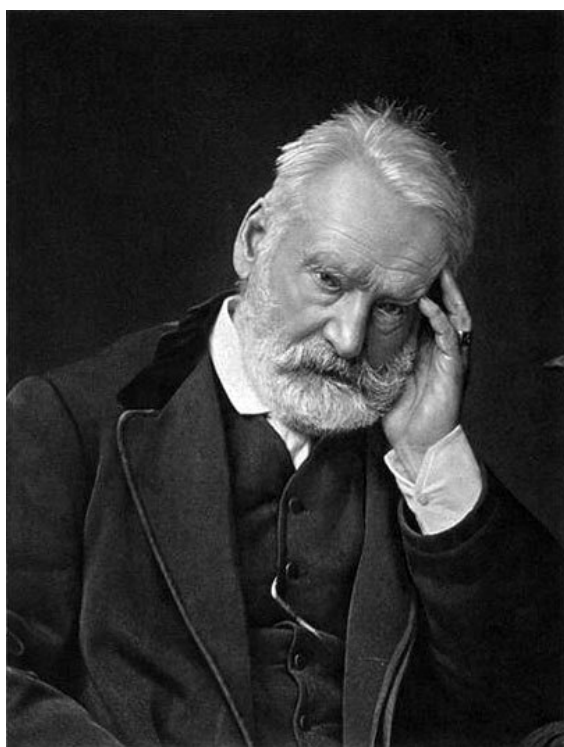


La Universidad de La Sorbona es una de las más antiguas y prestigiosas del mundo.

En Francia han nacido grandes inventores como los Hermanos Montgolfier (inventores del globo aerostático), Joseph-Nicéphore Niépce (químico, litógrafo y científi-

co aficionado que inventó, junto a su hermano, un motor para barcos y, junto a Daguerre, la fotografía), Clément Ader (inventor del avión, un micrófono y los primeros perfeccionamientos del teléfono), los Hermanos Lumière (inventores del proyector cinematográfico), René Théophile Hyacinthe Laënnec (inventor del estetoscopio), Louis Pasteur (la técnica conocida como pasteurización) entre otros; cuyos aportes a la ciencia han sido decisivos en la historia de la humanidad. En Francia la educación es gratuita en todos sus niveles, tanto para los estudiantes franceses como para los extranjeros. En 2007 los gastos en educación alcanzaron el 28 % del presupuesto del Estado.^[14]

8.2 Literatura



Victor Hugo es el más destacado de los escritores románticos en francés.

Francia es el país con más Premios Nobel de Literatura (quince). Entre los grandes escritores franceses de todos los tiempos se pueden mencionar al dramaturgo Molière, los filósofos Descartes, Montesquieu, Rousseau y Voltaire, el fabulista La Fontaine, el cuentista Charles Perrault, el romántico Victor Hugo, los novelistas Gustave Flaubert, Alejandro Dumas y Guy de Maupassant, y los ganadores del Premio Nobel Sully Prudhomme, Jean-Paul Sartre y Patrick Modiano, entre muchos otros. También se puede mencionar al gran escritor Antoine de Saint-Exupéry, autor del libro *El principito* y Julio Verne, unos de sus más celebres escritores. Tanto los ciudadanos franceses, como los francógrafos de otros países (como el belga Maurice Maeterlinck o el senegalés

Léopold Sédar Senghor) componen lo que se denomina como literatura francófona, que ha influenciado la obra de importantes autores extranjeros, y la literatura de muchos países. Tal es el caso del cubano Alejo Carpentier o del denominado *boom latinoamericano*.

8.3 Bellas artes


Las primeras manifestaciones provienen del arte prehistórico, en estilo franco-cantábrico. La época carolingia marca el nacimiento de una escuela de iluminadores que se prolongará a lo largo de toda la Edad Media, culminando en las ilustraciones del libro de *Las muy ricas horas del duque de Berry*. Los pintores clásicos del siglo XVII francés son Poussin y Lorrain. En el siglo XVIII predomina el rococó, con Watteau, Boucher y Fragonard. A finales de siglo comienza el clasicismo de un Jacques-Louis David. El romanticismo está dominado por las figuras de Géricault y Delacroix. El paisaje realista de la Escuela de Barbizon tiene su continuación en artistas de un realismo más testimonial sobre la realidad social de su tiempo, como Millet y Courbet. A finales del siglo XIX París, convertida en centro de la pintura, ve nacer el impresionismo, precedido por la obra de Édouard Manet. A estos siguen Toulouse-Lautrec, Gauguin y Cézanne. Ya en el siglo XX, surgen los fauvistas en torno a Matisse y el cubismo de la mano de Georges Braque y el español Picasso que trabaja en París. Otros movimientos artísticos se van sucediendo en el París de entreguerras, decayendo como centro pictórico mundial después de la Segunda Guerra Mundial.

En Francia la escultura ha evolucionado desde la antigüedad por diversos estilos, sobresaliendo en todos ellos: prehistórico, romano, cristiano, románico, gótico, renacentista, barroco y rococó, neoclásico (Frédéric Auguste Bartholdi: *Estatua de la Libertad*), romántico (Auguste Rodin: *El pensador*), y los contemporáneos.

8.4 Arquitectura

En lo que se refiere a la arquitectura, los celtas dejaron su huella también en la erección de grandes monolitos o megalitos, y la presencia griega desde el siglo VI a. C. se recuerda hoy en la herencia clásica de Massalia (Marsella). El estilo romano tiene ejemplos en la *Maison Carrée*, templo romano edificado entre 138-161 a. C., o en el Pont du Gard construido entre los años 40 y 60 d. C., en Nîmes y declarado patrimonio universal en 1985. En Francia se inventó el estilo gótico, plasmado en catedrales como las de Reims, Chartres, Amiens, Notre Dame o Estrasburgo. El renacimiento surgido en Italia, tiene su estilo arquitectónico representado magistralmente en el Castillo de Chambord o en el Palacio de Fontainebleau entre otros.

El arte barroco (también de origen italiano), y el rococó (invención francesa) tienen obras extraordinarias en Francia. Tal es el caso del Palacio del Louvre y el Panteón de París entre tantos otros. El modernismo o arte mo-



Torre Eiffel, icono de la arquitectura francesa y símbolo del país a nivel internacional.

dermo en arquitectura abarca todo el siglo XIX y la mitad del XX, y en él Alexandre Gustave Eiffel revolucionó la teoría y práctica arquitectónica de su tiempo en la construcción de gigantescos puentes y en el empleo de materiales como el acero. Su obra más famosa es la llamada Torre Eiffel. Otro grande de la arquitectura universal es Le Corbusier, un innovador y funcionalista celebrado especialmente por sus aportes urbanísticos en las edificaciones de viviendas y conjuntos habitacionales.

8.5 Música



Serge Gainsbourg, influyente músico francés.^[124]

En la música francesa desde antes del año 1000 se destaca el canto gregoriano empleado en las liturgias. En Francia se creó la polifonía. En la denominada *Ars Antiqua*, se le atribuye a Carlomagno el *Scholae Cantorum* (783). Los *Juramentos de Estrasburgo* es la obra lírica francesa más importante de la Edad Media, periodo en el que se desarrollan los Cantares de Gesta como el *Cantar de Rol-dán*. Francia fue la cuna de los trovadores en el siglo XII, así como del *Ars Nova* dos siglos más tarde. Durante el Romanticismo París se convierte en el centro musical del mundo y en la actualidad Francia mantiene un lugar privilegiado en la creación musical gracias a nuevas generaciones de compositores. Dentro de los exponentes de la música popular francesa de la segunda mitad del siglo XX, se encuentran figuras como Edith Piaf, Dalida, Charles Aznavour, Gilbert Bécaud, Georges Brassens, Serge Gainsbourg, Jean-Michel Jarre o Barbara.

8.6 Gastronomía

Caracterizada por su variedad, fruto de una diversidad regional, tanto cultural como de materias primas, así como también por su refinamiento, la cocina francesa está considerada como referente mundial. Su influencia se deja sentir principalmente en las cocinas del mundo occidental que han ido incorporando a sus bases conocimientos técnicos franceses. El renombre internacional de sus principales *chefs*, como Taillevent, La Varenne, Carême, Escoffier, Ducasse o Bocuse contribuyó a la difusión de la alta cocina por los restauradores franceses desde finales del siglo XIII. El *art de la table* o arte de la mesa, desarrolla una serie de recomendaciones sobre cómo presentar la mesa, servir los platos y degustarlos. La célebre guía roja Michelin (*Guide rouge Michelin*) establece una clasificación de los mejores restaurantes mundiales mediante una jerarquización por número de estrellas, el máximo de ellas reservado a unos pocos considerados de calidad suprema.



El foie gras es un patrimonio gastronómico protegido de Francia.

Con el apoyo de las autoridades y el beneplácito del presidente de la República Nicolas Sarkozy, un grupo de chefs y gastrónomos abogan por que la cocina francesa sea incluida por la Unesco en la lista del Patrimonio de la Hu-

manidad.^[125]

Tradicionalmente, cada región posee su propia cocina, caracterizada por los productos

- En el noroeste: la mantequilla, la nata, la manzana, el pescado, los mariscos, y la sidra.
- En el suroeste: el pato, las aves (el foie gras), las setas, el Coñac y los vinos tintos.
- En el sureste: el aceite de oliva, la aceituna, las hierbas de Provenza, el tomate, las verduras mediterráneas, el pescado y los vinos rosados.
- En el norte: la patata, la carne de cerdo, las judías y la cerveza.
- En el este: la carne de cerdo, el foie gras, fiambres y embutidos, las patatas, las coles, la cerveza y el vino blanco.
- En el centro: la carne de cerdo y de buey, fiambres y embutidos, las patatas, las setas y el vino tinto.


Si en algo destaca la gastronomía francesa, aparte de por sus panes, sus quesos y su bollería, es por sus vinos y licores de todo tipo, desde el burdeos hasta los espumosos de la región de Champaña-Ardenas. Son, además, típicos franceses y de producción nacional la absenta, el armañac, el calvados, el chartreuse, el Cointreau, el coñac y el pastis.

8.7 Deporte

A lo largo de su historia, Francia ha tenido grandes deportistas que han puesto en alto la bandera tricolor francesa. Entre ellos cabe destacar al 4 veces campeón de Fórmula 1, Alain Prost, a Romain Grosjean, a la tenista Mary Pierce, a los tenistas Gael Monfils y Richard Gasquet, a los baloncestistas de la NBA, Tony Parker, Joakim Noah y Boris Diaw. La mejor participación de Francia en los Juegos Olímpicos fue en 1900, año en que la cita se realizó en París, ciudad que volvió a acoger el certamen en 1924. En este evento, la delegación gala nunca ha bajado de los 10 primeros lugares siendo una de las mayores potencias mundiales a nivel olímpico y por qué no, a nivel deportivo.

Francia es una de las potencias del Automovilismo a nivel mundial, ya que es sede de las 24 Horas de Le Mans, una de las carreras de automovilismo más importantes del mundo. El Gran Premio de Francia se disputó desde 1950 hasta 2008, además hubo numerosos equipos franceses en la categoría reina entre los que destacan Ligier y el equipo Renault F1 que fueron campeones en 2005 y 2006.

Los deportes individuales están bien implantados en Francia. Así por ejemplo el Tour de Francia, celebrado



El Jeu de paume fue el deporte rey durante el Antiguo Régimen en Francia.

anualmente en el mes de julio desde 1903, es la competición ciclística más prestigiosa del calendario profesional. También destacan en el ciclismo en pista, modalidad en la que han conseguido varios campeonatos del mundo. El Torneo Roland Garros en París es uno de los torneos más cosmopolitas del Grand Slam.^[126] En lo referente a las artes marciales, Francia también destaca entre uno de los mejores de Europa. Pues la que más domina hasta el día de hoy es el karate, el judo y el savate (box francés), este último uno de los más difundidos en el mundo principalmente en los torneos del Knock Out. En Judo destaca como uno de los más importantes en la historia del mundo, el francés David Douillet con diversas participaciones y premiaciones a lo largo de su trayectoria en este deporte.

En cuanto a los deportes de equipo, la selección de fútbol de Francia es uno de los combinados nacionales más importantes a nivel mundial. Obtuvo el campeonato mundial de 1998 y en el 2006 obtuvo el subcampeonato gracias a la *generación dorada* liderada por Thierry Henry y Zinedine Zidane. Este mismo conjunto obtuvo la Eurocopa 2000 y las Copas Confederaciones de 2001 y 2003.

La liga nacional, conocida como la Ligue 1 es una de las mejores a nivel europeo. Destacan clubes como el Olympique de Marsella, único club ganador de la prestigiosa Liga de Campeones, así como el Olympique de Lyon, club ganador de siete títulos de liga de forma ininterrumpida en los inicios del siglo XXI. Otros equipos importantes son el París Saint-Germain, el AS Monaco, el Girondins de Burdeos, entre otros.




El Tour de Francia es la carrera ciclista más prestigiosa del mundo.

Por su parte la Selección de rugby de Francia es una de las mejores del mundo. El Balonmano es uno de los deportes más seguidos, teniendo a la Selección de balonmano de Francia como un gran protagonista a nivel internacional. Dentro de su palmarés se cuenta el título en la Copa de Europa 2010, los campeonatos del Mundo de 2009 y 2011, y la medalla de oro de los Olímpicos de Beijing 2008, siendo la primera selección de balonmano en conseguir estos tres títulos, los más importantes del mundo en este deporte, de manera consecutiva. También la Selección de baloncesto de Francia es igualmente uno de los mejores combinados nacionales más importantes a nivel mundial. Obtuvo el quinto puesto en el Campeonato mundial de baloncesto de 2006.

9 Ubicación geográfica

10 Véase también

-  Portal:Francia. Contenido relacionado con **Francia**.
- Relaciones franco-alemanas
- Historia de Francia
- Francia en la Edad Moderna
- Imperio colonial francés
- Imperio Carolingio
- Galos (pueblo)
- Pueblo franco

11 Referencias

- [1] CIA. «Francia - Geografía - Libro Mundial de Hechos». Consultado el 29 de diciembre de 2016.


- [2] INSEE (2010). «Bilan démographique 2009». *Gobierno de Francia* (en francés). Consultado el 14 de febrero de 2010.
- [3] «France». Fondo Monetario Internacional. Consultado el 4 de octubre de 2013.
- [4] PNUD (14 de diciembre de 2015). *hdr.undp.org*, ed. «"Informe sobre Desarrollo Humano 2015"» (html) (en inglés). Washington, Estados Unidos. Consultado el 17 de enero de 2014.
- [5] «Insee - Population - Bilan démographique 2014 - Des décès moins nombreux». *www.insee.fr*. Consultado el 31 de julio de 2015.
- [6] Popularmente denominada *l'Hexagone* ('el hexágono' o 'país del hexágono') por su similitud con esta forma geométrica.
- [7] La mayor frontera francesa con sus países vecinos
- [8] francés, Ministerio de Asuntos Exteriores y Desarrollo Internacional. «Francia, primer destino turístico mundial». *France Diplomatie :: Ministerio de Asuntos Exteriores y Desarrollo Internacional francés*. Consultado el 31 de julio de 2015.
- [9] «Radiografía de Francia». *BBC 18.04.2007*. 2007. Consultado el 16 de abril de 2008.
- [10] «El explosivo discurso de Chirac». *Deutsche Welle 20.01.2006*. 2006. Consultado el 16 de abril de 2008.
- [11] Cole, Robert (1989), pp. 4.
- [12] Bainville, Jacques (1981), pp. 11
- [13] Bainville, Jacques (1981), pp. 15.
- [14] Clovis dans l'Histoire de France, *Lycée Polyvalent Privé Le Rebours*, (en francés). URL último acceso el 15 de abril de 2008
- [15] La cronología del reino de Clodoveo I es incierta, en vista de la mediocridad de las fuentes históricas. Esta fecha se basa en la *Historia Francorum, libro II* de Grégoire de Tours, pero es discutida en la actualidad (*Lucien Musset, Les Invasions, les vagues germaniques*, PUF, collection Nouvelle Clio – la historia y sus problemas, Paris, 1965, 2.ª edición 1969, p. 390-391.)
- [16] Johnson, Paul (2002): *Napoleon: A Penguin Life* N.Y.: Viking. ISBN 0-670-03078-3. Reseña; otra reseña (en inglés).
- [17] «Cronología 1939». Consultado el 3 de octubre de 2015.
- [18] «Francia: un doloroso despertar». *Deutsche Welle 25 de enero de 2005*. 2005. Consultado el 16 de abril de 2008.
- [19] Expansión.com. «Expansión.com - 20 días que conmovieron el mundo». Consultado el 10 de octubre de 2015.
- [20] name="Radiografía de Francia"
- [21] Se agrava el choque del eje franco-alemán contra Bush, *Diario El Clarín*, Buenos Aires, actualización 24 de enero de 2003.

- [22] Sarkozy ganó la segunda vuelta y Francia se corre más a la derecha, *Diario El Clarín*, Buenos Aires, actualización 7 de mayo de 2007.
- [23] François Hollande, nuevo presidente de Francia, *Diario La Vanguardia*, actualización 6 de mayo de 2012.
- [24] «¿Qué pasó en el atentado al semanario francés Charlie Hebdo que dejó 12 muertos?». *Prodivinci*. Consultado el 31 de julio de 2015.
- [25] «Attaques à Paris: le bilan passe de 129 à 130 morts». *FranceTVInfo* (en francés). FranceTélévisions. 20 de noviembre de 2015. Consultado el 28 de diciembre de 2015.
- [26] «50 años de integración europea». *Deutsche Welle 19.03.2007*. 2007. Consultado el 16 de abril de 2008.
- [27] «Tropas de los 27 países de la Unión Europea desfilan juntas por los Campos Elíseos». *Diario El Mundo - sábado, 14 de julio de 2007*. 2007. Consultado el 14 de julio de 2007.
- [28] «Présidence française de l'Union européenne (2ème semestre 2008)». *France diplomatie*. 2008. Consultado el 16 de abril de 2008.
- [29] «Les Chiffres Clés de la Défense (2013)» (en francés). *Defense.gouv.fr*.
- [30] «The 15 countries with the highest military spending worldwide in 2012 (in billion U.S. dollars)». *Sipri.org*.
- [31] La commande du second porte-avions prévue dans le budget 2008, *meretmarine.com*, Consultado el 4 de octubre de 2013
- [32] Presupuesto militar - porcentaje del PIB, *indexmundi.com*, Consultado el 5 de octubre de 2008
- [33] 'Force de frappe', *La Voz de Asturias*, Consultado el 5 de octubre de 2008
- [34] «Francia reducirá arsenal nuclear». *BBC 21 de marzo de 2008*. 2008. Consultado el 16 de abril de 2008.
- [35] Oficina del Alto Comisionado para los Derechos Humanos (lista actualizada). «Lista de todos los Estados Miembros de las Naciones Unidas que son parte o signatarios en los diversos instrumentos de derechos humanos de las Naciones Unidas» (web) (en inglés). Consultado el 21 de octubre de 2009.
- [36] Pacto Internacional de Derechos Económicos, Sociales y Culturales, vigilado por el Comité de Derechos Económicos, Sociales y Culturales.
CESCR-OP: Protocolo Facultativo del Pacto Internacional de Derechos Económicos, Sociales y Culturales (versión pdf).
- [37] Pacto Internacional de Derechos Civiles y Políticos, vigilado por el Comité de Derechos Humanos.
CCPR-OP1: Primer Protocolo Facultativo del Pacto Internacional de Derechos Civiles y Políticos, vigilado por el Comité de Derechos Humanos.
CCPR-OP2: Segundo Protocolo Facultativo, destinado a abolir la pena de muerte.
- [38] Convención Internacional sobre la Eliminación de todas las Formas de Discriminación Racial, vigilada por el Comité para la Eliminación de Discriminación Racial.
- [39] Convención Internacional para la protección de todas las personas contra las desapariciones forzadas.
- [40] Convención Internacional sobre la Eliminación de todas las Formas de Discriminación contra la Mujer, vigilada por el Comité para la Eliminación de Discriminación contra la Mujer.
CEDAW-OP: Protocolo Facultativo de la Convención sobre la Eliminación de todas las Formas de Discriminación contra la Mujer.
- [41] Convención contra la tortura y otros tratos o penas crueles, inhumanos o degradantes, vigilada por el Comité contra la tortura.
CAT-OP: Protocolo Facultativo de la Convención contra la tortura y otros tratos o penas crueles, inhumanos o degradantes. (versión pdf)
- [42] Convención sobre los Derechos del Niño, vigilada por el Comité de los Derechos del Niño.
CRC-OP-AC: Protocolo Facultativo de la Convención sobre los Derechos del Niño relativo a la participación en los conflictos armados.
CRC-OP-SC: Protocolo Facultativo de la Convención sobre los Derechos del Niño relativo a la venta de niños, la prostitución infantil y la utilización de niños en la pornografía.
- [43] Convención internacional sobre la protección de los derechos de todos los trabajadores migratorios y de sus familiares. La convención entrará en vigor cuando sea ratificada por veinte estados.
- [44] Convención sobre los Derechos de las Personas con Discapacidad, vigilado por el Comité sobre los Derechos de las Personas con Discapacidad.
CRPD-OP: Protocolo Facultativo de la Convención sobre los Derechos de las Personas con Discapacidad.
- [45] «Un sistema semipresidencialista». *Diario El País*. 2007. Archivado desde el original el 30 de noviembre de 2015. Consultado el 19 de abril de 2008.
- [46] «Descripción general». *Embajada de Francia, 27 de febrero de 2003*. 2003. Consultado el 4 de octubre de 2013.
- [47] FACTS ABOUT FRANCE, Part 1, *discoverfrance.net*, Consultado el 6 de octubre de 2008
- [48] La energía solar resucita en Francia
- [49] *L'Electricité en France en 2006: une analyse statistique*, *industrie.gouv.fr*, Consultado el 6 de octubre de 2008
- [50] OCDE. «Productivité de la main-d'oeuvre 2008». Consultado el 2008. «en 2008, el PIB por hora trabajada en Francia fue de 47,7\$, por encima de los EE.UU. (46,3\$), Alemania (42,1\$), el Reino Unido (39,6\$) o Japón (32,5\$)».
- [51] OCDE. «Croissance de la productivité du travail 2008». Consultado el 2008. «El número de horas trabajadas anualmente en Francia es de 1544, frente a una media de 1750 para los países desarrollados».


- [52] INSEE. «Taux d'emploi des travailleurs âgés de 55 à 64 ans». Consultado el 12 de octubre de 2008.
- [53] INSEE. «Taux d'emploi des jeunes de 15 à 24 ans dans l'Union européenne». Consultado el 12 de octubre de 2008.
- [54] Embajada de Francia en España. «Las jubilaciones en Francia, por Yannick Moreau». Consultado el 12 de octubre de 2008.
- [55] La brecha entre ricos y pobres se profundiza en Francia Los ingresos de quienes más ganan en Francia crecieron mucho más rápido que los de la media en los tres años anteriores a 2007, según estadísticas publicadas el viernes que alimentan el creciente debate sobre las exenciones fiscales para los ricos. *América*, 2 de abril de 2010.
- [56] The World Factbook: France
- [57] «El comercio exterior». *Deutsche Welle* 19.01.2007. Consultado el 16 de marzo de 2008.
- [58] «Francia». *Ministerio de Relaciones Exteriores*. 2007. Consultado el 16 de marzo de 2008.
- [59] Países más ricos del mundo por PIB Datos de Banco Mundial en Classora
- [60] Producto Interior Bruto (nominal) de Francia entre 1960 y 2009 Classora a partir de Banco Mundial
- [61] Países más extensos del mundo Datos de Banco Mundial en Classora
- [62] Países más poblados del mundo Datos de Banco Mundial en Classora
- [63] Población de Francia entre 1960 y 2009 Classora a partir de Banco Mundial
- [64] Países con mayores emisiones de CO2 Datos de Banco Mundial en Classora
- [65] Emisiones de CO2 de Francia entre 1960 y 2007 Classora a partir de Banco Mundial
- [66] Países con mayor Renta Per Cápita Datos de Banco Mundial en Classora
- [67] Renta per cápita de Francia entre 1962 y 2009 Classora a partir de Banco Mundial
- [68] Países con mayor natalidad (niños por mujer) Datos de Banco Mundial en Classora
- [69] Tasa de natalidad de Francia entre 1960 y 2008 Classora a partir de Banco Mundial
- [70] Países con mayor tasa de usuarios de Internet Datos de Banco Mundial en Classora
- [71] % usuarios Internet de Francia entre 1990 y 2008 Classora a partir de Banco Mundial
- [72] Países más rápidos para montar una empresa Datos de Banco Mundial en Classora
- [73] Promedio de días para crear una empresa de Francia entre 2003 y 2009 Classora a partir de Banco Mundial
- [74] Países con mayor consumo de energía por habitante Datos de Banco Mundial en Classora
- [75] Consumo de energía por habitante de Francia entre 1960 y 2007 Classora a partir de Banco Mundial
- [76] Países con más terreno dedicado a la agricultura Datos de Banco Mundial en Classora
- [77] Terreno dedicado a agricultura de Francia entre 1961 y 2007 Classora a partir de Banco Mundial
- [78] Países con más potencia eléctrica consumida Datos de Banco Mundial en Classora
- [79] Potencia eléctrica consumida de Francia entre 1960 y 2007 Classora a partir de Banco Mundial
- [80] Países con mayor superficie forestal Datos de Banco Mundial en Classora
- [81] Superficie forestal de Francia entre 1990 y 2007 Classora a partir de Banco Mundial
- [82] Países con más carreteras pavimentadas Datos de Banco Mundial en Classora
- [83] Carreteras pavimentadas de Francia entre 1996 y 2007 Classora a partir de Banco Mundial
- [84] Países Europeos ordenados por mayor esperanza de vida para mujeres Datos de Eurostat en Classora
- [85] Esperanza de vida (mujeres) de Francia entre 1995 y 2008 Classora a partir de Eurostat
- [86] Países Europeos ordenados por mayor esperanza de vida para hombres Datos de Eurostat en Classora
- [87] Esperanza de vida (hombres) de Francia entre 1995 y 2008 Classora a partir de Eurostat
- [88] Países Europeos ordenados por el número de muertes debidas al cáncer Datos de Eurostat en Classora
- [89] N.º de muertes por cáncer de Francia entre 2001 y 2008 Classora a partir de Eurostat
- [90] Países Europeos ordenados por el número de muertes debidas al VIH Datos de Eurostat en Classora
- [91] N.º de muertes por VIH de Francia entre 2001 y 2008 Classora a partir de Eurostat
- [92] Países Europeos ordenados por el número de camas en hospitales Datos de Eurostat en Classora
- [93] N.º de camas en hospitales de Francia entre 1996 y 2006 Classora a partir de Eurostat
- [94] Países más competitivos Datos de Foro Económico Mundial en Classora
- [95] Índice de Competitividad Global de Francia entre 2008 y 2011 Classora a partir de Foro Económico Mundial
- [96] CÍA World Factbook. «Country Comparison : Railways» (en inglés). Consultado el 6 de octubre de 2014.


- [97] «Transport in France». *International Transport Statistics Database*. iRAP. 13 de abril de 2008. Consultado el 6 de octubre de 2008.
- [98] Revista L'automobile, serie 2003/2004 página 294
- [99] La voiture, ademe.fr, Consultado el 6 de octubre de 2008
- [100] «Résultats régionaux des enquêtes de recensement de 2004 à 2007». *Insee* (en francés). 2008. Archivado desde el original el 30 de noviembre de 2015. Consultado el 16 de abril de 2008.
- [101] *Les Français gagnent deux ans d'espérance de vie*, Le Figaro, 20 de enero de 2010.
- [102] La inmigración en Francia, 1851-1999, Quid, www.quid.fr
- [103] *Une estimation des populations d'origine étrangère en France en 1999*, M. Tribalat, dans *Population 2004 n° 1*, INED, (résumé)
- [104] L'implantation des Chinois de France..., chine-informations.com (en francés).
- [105] Le tourisme «vietkieu» et le Vietkieu touriste, AAFV (en francés).
- [106] Message de l'Ambassadeur, Ambassade de Turquie à Paris (en francés).
- [107] *La situation des roms en France atteint un point critique*, EurActiv.com, 7 de diciembre de 2005 (en francés).
- [108] Población mundial, elrincondelvago.com, Consultado el 5 de octubre de 2008
- [109] *Censo e inmigración en Europa*
- [110] «Etudes Démographiques». *Institut National Etudes Démographiques* (en francés). 2008.
- [111] *La France africaine*, Jean-Paul Gourévitch. Pré aux Clercs (2000)
- [112] *Sur l'origine de la langue française*, conferencia de Bernard Cerquiglini, Director del Instituto Nacional de la Lengua Francesa, Universidad de Osaka, 25 de octubre de 1998, www.lang.osaka-u.ac.jp, consultado el 31 de octubre de 2010.
- [113] «Constitution du 4 octobre 1958». *conseil-constitutionnel 04.02.2008* (en francés). 2005. Consultado el 4 de febrero de 2008.
- [114] «Así es Francia». *France diplomatie*. 2006. Consultado el 16 de abril de 2008.
- [115] «Commission d'enquête sur les sectes».
- [116] Catholic World News (2003). «France is no longer Catholic, survey shows». Consultado el 11 de enero de 2007.
- [117] Franța nu mai e o țară catolică, Cotidianul, 11 de enero de 2007 (en rumano).
- [118] La Vie, número 3209, 1 de marzo de 2007
- [119] «Eurobarometer on Social Values, Science and technology 2005 - page 11» (PDF). Consultado el 5 de mayo de 2007.
- [120] Religious Views and Beliefs Vary Greatly by Country, Financial Times/Harris Poll, diciembre 2006
- [121] France to train imams in 'French Islam', The Guardian
- [122] «France - International Religious Freedom Report 2005».
- [123] Jonathan Laurence, Justin Vaïsse, *Intégrer l'Islam* p. 35, Odile Jacob, 2007, ISBN 978-2-7381-1900-1
- [124] 2003年4月21日 (日). «The 100 Greatest Artists – No. 62». Hmv.co.jp.
- [125] Francia pedirá que su cocina sea patrimonio de la Unesco, *El Periódico*, 17 de octubre de 2008.
- [126] «Las huellas en la arcilla francesa». *BBC 25.05.2005*. Consultado el 16 de abril de 2008.


12 Enlaces externos

-  Wikcionario tiene definiciones y otra información sobre **Francia**. Wikcionario


Wikilibros

-  Wikilibros alberga un libro o manual sobre **Francia**.

-  Wikiquote alberga frases célebres de o sobre **Francia**. Wikiquote

-  Wikisource contiene obras originales de o sobre **Francia**. Wikisource

-  Wikimedia Commons alberga contenido multimedia sobre **Francia** Commons.

-  Wikinoticias tiene noticias relacionadas con **Francia**. Wikinoticias

- Portal oficial de Francia (fr, en, es, de, it)

- Presidencia de la República Francesa (fr)

- Portal del Gobierno. Oficina del Primer Ministro (fr)

- OCDE-France (fr, en)

- Información completa del país en el sitio del Ministerio de Asuntos Exteriores

- Información turística oficial

- Mapa Turístico de Francia

Coordenadas: 47°N 2°E / 47, 2

Jsalinas101, Pipewiki14, Merosus, Cristian654789, Dianáfora, Ja pon pon Ja, SantiagoRisueño, CALVAOcom, Hshshsjhhs, Tropicalkitty, Miguel Aldeguer Buendía, Western50, CAPTAIN RAJU, Jualve, Fernando28121, Lg Aurelie, Marianavegeta353, LucenaMedina, El vigilante de los AB, Sejuzu, DanitzaAle1, Paolacamarenac, YonedgHp, Ks-M9, Isteban44, Aldo987, Emanuel De Cruz, Yupakuq, Felicidad tolerancia, Eneko001, Gato con patas, Max Aquino, Condadodefranklin, Boqueroni, Davidluis 93, Elvaso35b2, Pedro54321, Alsoriano97, Angel jasso chido, Alberto Lucas Ruiz, Viloret16, Ottokar VI, Alexandra Desirée Reyes, FSDmar, Grigierb, ElegansEtFidelis, Miguel amo, DDaa28, Cristopher Rojas González, Trimm, Escribe tu nombre de usuario 2, Mleivagar y Anónimos: 1614

13.2 Imágenes

- **Archivo:2006French_exports.PNG** Fuente: https://upload.wikimedia.org/wikipedia/commons/f/f1/2006French_exports.PNG Licencia: CC BY-SA 3.0 Colaboradores: Transferido desde en.wikipedia a Commons por Stefan4 usando CommonsHelper. Artista original: Anwar saadat de Wikipedia en inglés
- **Archivo:Aiguille2.jpg** Fuente: <https://upload.wikimedia.org/wikipedia/commons/7/7d/Aiguille2.jpg> Licencia: CC-BY-SA-3.0 Colaboradores: ? Artista original: ?
- **Archivo:Aiguille du Dru 3.jpg** Fuente: <https://upload.wikimedia.org/wikipedia/commons/0/07/Aiguille du Dru 3.jpg> Licencia: CC BY-SA 2.0 Colaboradores: originally posted to Flickr as Mt.Blanc Artista original: Duncan McGoldrick
- **Archivo:Airbus_A380_Storm.jpg** Fuente: https://upload.wikimedia.org/wikipedia/commons/9/95/Airbus_A380_Storm.jpg Licencia: CC-BY-SA-3.0 Colaboradores:
 - ``
 - ``

Artista original: Background-photo by Fir0002, plane-photo by Guinnog, photoshopped together by S. Solberg J.

- **Archivo:Armoiries république française.svg** Fuente: https://upload.wikimedia.org/wikipedia/commons/b/b7/Armoiries_r%C3%A9publique_fran%C3%A7aise.svg Licencia: CC BY-SA 2.0 fr Colaboradores: Jérôme BLUM (original png seems to have been taken from here) Artista original: Dessiné par Jérôme BLUM le 5 septembre 2007. Készítette: Jérôme BLUM 2007.
- **Archivo:Assemblée nationale française (Detail).jpg** Fuente: https://upload.wikimedia.org/wikipedia/commons/b/bc/Assembl%C3%A9e_nationale_fran%C3%A7aise_%28Detail%29.jpg Licencia: CC BY 3.0 Colaboradores: L'Assemblée Nationale de nuit Artista original: Christophe Eyquem
- **Archivo:Beauce 3.jpg** Fuente: https://upload.wikimedia.org/wikipedia/commons/a/a3/Beauce_3.jpg Licencia: Public domain Colaboradores: Trabajo propio Artista original: Urban
- **Archivo:Bernard_Cazeneuve.jpg** Fuente: https://upload.wikimedia.org/wikipedia/commons/e/e8/Bernard_Cazeneuve.jpg Licencia: CC BY 2.0 Colaboradores: extracted from File:Lopatka_Cazeneuve.jpg, which is an import of Flickr: StS Lopatka und französischer Europaminister Cazeneuve Artista original: Österreichische Außenministerium ("Mahmoud" credited in Flickr description)
- **Archivo:Boraboraluft edited3.jpg** Fuente: https://upload.wikimedia.org/wikipedia/commons/3/34/Boraboraluft_edited3.jpg Licencia: CC-BY-SA-3.0 Colaboradores: eigenes Foto von makemake Artista original: makemake
- **Archivo:Boxed_East_arrow.svg** Fuente: https://upload.wikimedia.org/wikipedia/commons/5/5d/Boxed_East_arrow.svg Licencia: Public domain Colaboradores: DarkEvil. Artista original: DarkEvil
- **Archivo:Bundesarchiv_B_145_Bild-F010324-0002_Flughafen_Köln-Bonn_Adenauer_de_Gaulle-cropped.jpg** Fuente: https://upload.wikimedia.org/wikipedia/commons/1/18/Bundesarchiv_B_145_Bild-F010324-0002%2C_Flughafen_K%C3%B6ln-Bonn%2C_Adenauer%2C_de_Gaulle-cropped.jpg Licencia: CC BY-SA 3.0 de Colaboradores: Este archivo fue provisto a Wikimedia Commons por el Archivo Federal de Alemania (Deutsches Bundesarchiv) como parte de un proyecto de cooperación. Esta institución gubernamental garantiza la autenticidad de la fotografía con la utilización exclusiva de los originales (negativos y/o positivos), archivos de imágenes digitales y escaneos. Artista original: Steiner, Egon
- **Archivo:Carcassonne-vignes.jpg** Fuente: <https://upload.wikimedia.org/wikipedia/commons/c/c5/Carcassonne-vignes.jpg> Licencia: GPL Colaboradores: ? Artista original: ?
- **Archivo:Check.svg** Fuente: <https://upload.wikimedia.org/wikipedia/commons/2/2a/Check.svg> Licencia: Public domain Colaboradores: Created by me in Inkscape, based on Yes check.svg. Artista original: Yung6
- **Archivo:Chlodwigs_taufe.jpg** Fuente: https://upload.wikimedia.org/wikipedia/commons/6/65/Chlodwigs_taufe.jpg Licencia: Public domain Colaboradores: National Gallery of Art, Washington Artista original: Master of Saint Giles
- **Archivo:Commons-logo.svg** Fuente: <https://upload.wikimedia.org/wikipedia/commons/4/4a/Commons-logo.svg> Licencia: Public domain Colaboradores: This version created by Pumbaa, using a proper partial circle and SVG geometry features. (Former versions used to be slightly warped.) Artista original: SVG version was created by User:Grunt and cleaned up by 3247, based on the earlier PNG version, created by Reidab.
- **Archivo:Compass_rose_pale.svg** Fuente: https://upload.wikimedia.org/wikipedia/commons/b/b6/Compass_rose_pale.svg Licencia: CC-BY-SA-3.0 Colaboradores: svg version of Image:Compass-rose-pale.png, made to look similar to Image:Reinel compass rose.svg. Artista original: Fibonacci

- **Archivo:Eugène_Delacroix_-_Le_28_Juillet,_La_Liberté_guidant_le_peuple.jpg** *Fuente:* https://upload.wikimedia.org/wikipedia/commons/5/5d/Eugène_C3%A8ne_Delacroix_-_Le_28_Juillet,_La_Libert%C3%A9_guidant_le_peuple.jpg *Licencia:* Public domain *Colaboradores:* Erich Lessing Culture and Fine Arts Archives via artsy.net *Artista original:* Eugène Delacroix
- **Archivo:Facade_de_la_Cathédrale_de_Reims_-_Parvis.jpg** *Fuente:* https://upload.wikimedia.org/wikipedia/commons/6/66/Facade_de_la_Cath%C3%A9drale_de_Reims_-_Parvis.jpg *Licencia:* CC-BY-SA-3.0 *Colaboradores:* Trabajo propio *Artista original:* Ludovic Péron
- **Archivo:Flag_of_Andorra.svg** *Fuente:* https://upload.wikimedia.org/wikipedia/commons/1/19/Flag_of_Andorra.svg *Licencia:* Public domain *Colaboradores:* Llibre de normes gràfiques per a la reproducció i aplicació dels signes d'Estat per als quals el Govern és autoritzat competent (Aprovat pel Govern en la sessió del dia 5 de maig de 1999) *Artista original:* HansenBCN
- **Archivo:Flag_of_Belgium.svg** *Fuente:* https://upload.wikimedia.org/wikipedia/commons/6/65/Flag_of_Belgium.svg *Licencia:* Public domain *Colaboradores:* Van den Bussche, E., Chief of Protocol, Belgian Federal Department of the Interior (2008) *Noble Belgique, ô Mère chérie - LE PROTOCOLE EN BELGIQUE (PROTOCOL IN BELGIUM)*, Heule: Editions UGA ISBN: 9789067689359. *Artista original:* Dbenbenn and others
- **Archivo:Flag_of_Europe.svg** *Fuente:* https://upload.wikimedia.org/wikipedia/commons/b/b7/Flag_of_Europe.svg *Licencia:* Public domain *Colaboradores:*
- File based on the specification given at [1]. *Artista original:* User:Verdy p, User:-xfi-, User:Paddu, User:Nightstallion, User:Funakoshi, User:Jeltz, User:Dbenbenn, User:Zscout370
- **Archivo:Flag_of_France.svg** *Fuente:* https://upload.wikimedia.org/wikipedia/commons/c/c3/Flag_of_France.svg *Licencia:* Public domain *Colaboradores:* http://web.archive.org/web/*/http://www.diplomatie.gouv.fr/de/frankreich_3/frankreich-entdecken_244/portrat-frankreichs_247/die-symbole-der-franzosischen-republik_260/trikolore-die-nationalfahne_114.html *Artista original:* Este archivo fue realizado por el usuario SKopp.
- **Archivo:Flag_of_Germany.svg** *Fuente:* https://upload.wikimedia.org/wikipedia/commons/b/ba/Flag_of_Germany.svg *Licencia:* Public domain *Colaboradores:* ? *Artista original:* ?
- **Archivo:Flag_of_Italy.svg** *Fuente:* https://upload.wikimedia.org/wikipedia/commons/0/03/Flag_of_Italy.svg *Licencia:* Public domain *Colaboradores:* There has been a long discussion on the colors of this flag. *Please read the talk page before editing or reverting this image.* Pantone to RGB performed by <http://www.pantone.com/pages/pantone/colorfinder.aspx> *Artista original:* see below
- **Archivo:Flag_of_Luxembourg.svg** *Fuente:* https://upload.wikimedia.org/wikipedia/commons/d/da/Flag_of_Luxembourg.svg *Licencia:* Public domain *Colaboradores:* Trabajo propio <http://www.legilux.public.lu/leg/a/archives/1972/0051/a051.pdf#page=2>, colors from <http://www.legilux.public.lu/leg/a/archives/1993/0731609/0731609.pdf> *Artista original:* Drawn by User:SKopp
- **Archivo:Flag_of_Monaco.svg** *Fuente:* https://upload.wikimedia.org/wikipedia/commons/e/ea/Flag_of_Monaco.svg *Licencia:* Public domain *Colaboradores:* ? *Artista original:* ?
- **Archivo:Flag_of_Spain.svg** *Fuente:* https://upload.wikimedia.org/wikipedia/commons/9/9a/Flag_of_Spain.svg *Licencia:* CC0 *Colaboradores:* ["Sodipodi.com Clipart Gallery". Original link no longer available] *Artista original:* Pedro A. Gracia Fajardo, escudo de Manual de Imagen Institucional de la Administración General del Estado
- **Archivo:Flag_of_Switzerland_(Pantone).svg** *Fuente:* https://upload.wikimedia.org/wikipedia/commons/0/08/Flag_of_Switzerland_%28Pantone%29.svg *Licencia:* Public domain *Colaboradores:* PDF Colors Construction sheet *Artista original:* Vector graphics: *Flag_of_Switzerland.svg: User:Marc Mongenet

Credits:

- **Archivo:Flag_of_the_Netherlands.svg** *Fuente:* https://upload.wikimedia.org/wikipedia/commons/2/20/Flag_of_the_Netherlands.svg *Licencia:* Public domain *Colaboradores:* Trabajo propio *Artista original:* Zscout370
- **Archivo:Flag_of_the_People's_Republic_of_China.svg** *Fuente:* https://upload.wikimedia.org/wikipedia/commons/f/fa/Flag_of_the_People%27s_Republic_of_China.svg *Licencia:* Public domain *Colaboradores:* Trabajo propio, http://www.protocol.gov.hk/flags/eng/n_flag/design.html *Artista original:* Drawn by User:SKopp, redrawn by User:Denelson83 and User:Zscout370
- **Archivo:Flag_of_the_United_Kingdom.svg** *Fuente:* https://upload.wikimedia.org/wikipedia/commons/a/ae/Flag_of_the_United_Kingdom.svg *Licencia:* Public domain *Colaboradores:* Trabajo propio per data at <http://flagspot.net/flags/gb.html> *Artista original:* Original flag by Acts of Union 1800
- **Archivo:Flag_of_the_United_States.svg** *Fuente:* https://upload.wikimedia.org/wikipedia/commons/a/a4/Flag_of_the_United_States.svg *Licencia:* Public domain *Colaboradores:* SVG implementation of U. S. Code: Title 4, Chapter 1, Section 1 [1] (the United States Federal "Flag Law"). *Artista original:* Dbenbenn, Zscout370, Jacobulus, Indolences, Technion.
- **Archivo:Foie_gras_IMGP2377.jpg** *Fuente:* https://upload.wikimedia.org/wikipedia/commons/3/39/Foie_gras_IMGP2377.jpg *Licencia:* CC BY-SA 3.0 *Colaboradores:* Trabajo propio *Artista original:* Nikodem Nijaki
- **Archivo:FourSolaire2.JPG** *Fuente:* <https://upload.wikimedia.org/wikipedia/commons/5/55/FourSolaire2.JPG> *Licencia:* CC BY-SA 3.0 *Colaboradores:* Trabajo propio *Artista original:* Rabatakeu
- **Archivo:France_-_2011_population_density_-_200_m_x_200_m_square_grid.png** *Fuente:* https://upload.wikimedia.org/wikipedia/commons/3/32/France_-_2011_population_density_-_200_m_x_200_m_square_grid.png *Licencia:* CC BY-SA 3.0 *Colaboradores:*
- data : INSEE. *Artista original:* Poulpy
- **Archivo:France_base_map_18_regions.png** *Fuente:* https://upload.wikimedia.org/wikipedia/commons/d/d7/France_base_map_18_regions.png *Licencia:* CC BY-SA 3.0 *Colaboradores:* Trabajo propio; Este archivo deriva de: France fond de carte 27 régions.png *Artista original:* User:Chessrat, User:Rosss, User:Sting
- **Archivo:France_cities-es.svg** *Fuente:* https://upload.wikimedia.org/wikipedia/commons/7/7a/France_cities-es.svg *Licencia:* CC BY-SA 2.5 *Colaboradores:* France cities.svg *Artista original:* France cities.svg: Thire

- **Archivo:France_demographie.png** Fuente: https://upload.wikimedia.org/wikipedia/commons/2/28/France_demographie.png Licencia: CC BY 2.0 Colaboradores: ? Artista original: ?
- **Archivo:France_map_Lambert-93_topographic_with_regions-blank.svg** Fuente: https://upload.wikimedia.org/wikipedia/commons/7/70/France_map_Lambert-93_topographic_with_regions-blank.svg Licencia: GFDL Colaboradores: Own work

- Sources of data:

- Topography: NASA SRTM30 (public domain);
- Bathymetry: NGDC ETOPO1 (public domain);
- Additional data: NGDC World Data Bank II (public domain).

Artista original: Eric Gaba (Sting - fr:Sting)

- **Archivo:France_map_Lambert-93_with_regions_and_departments-occupation-es.svg** Fuente: https://upload.wikimedia.org/wikipedia/commons/9/9b/France_map_Lambert-93_with_regions_and_departments-occupation-es.svg Licencia: CC BY-SA 3.0 Colaboradores:
- **France_map_Lambert-93_with_regions_and_departments-occupation-fr.svg** Artista original: France_map_Lambert-93_with_regions_and_departments-occupation-fr.svg: Eric Gaba (Sting - fr:Sting) for original blank map
- **Archivo:Francois_Hollande_and_Vladimir_Putin_Moscow_6_dec_2014_-_05_(cropped_3).jpg** Fuente: https://upload.wikimedia.org/wikipedia/commons/2/29/Francois_Hollande_and_Vladimir_Putin%2C_Moscow_6_dec_2014_-_05_%28cropped_3%29.jpg Licencia: CC BY 4.0 Colaboradores: <http://kremlin.ru/photo/10920?page=1> Artista original: Presidential Press and Information Office
- **Archivo:Franks_expansion.gif** Fuente: https://upload.wikimedia.org/wikipedia/commons/2/23/Franks_expansion.gif Licencia: CC-BY-SA-3.0 Colaboradores: No machine-readable source provided. Own work assumed (based on copyright claims). Artista original: No machine-readable author provided. Roke-commonswiki assumed (based on copyright claims).
- **Archivo:French_military_images.jpg** Fuente: https://upload.wikimedia.org/wikipedia/commons/c/cc/French_military_images.jpg Licencia: CC BY 3.0 Colaboradores:
Nuclear aircraft carrier Charles de Gaulle. This file is licensed under the Creative Commons Attribution-Share Alike 3.0 Unported license. Image uploader is User:Nuno Tavares. Valid OTRS ticket on file. Image was cropped from original.
Artista original: Bob47
- **Archivo:Grandes_Armes_de_Paris.svg** Fuente: https://upload.wikimedia.org/wikipedia/commons/0/0d/Grandes_Armes_de_Paris.svg Licencia: CC BY-SA 3.0 Colaboradores: Derived work from , by user:SanchoPanzaXXI (removing the pseudo-reflective gradient required on French Wikipedia) Artista original: Bluebear2
- **Archivo:Jacques-Louis_David_007.jpg** Fuente: https://upload.wikimedia.org/wikipedia/commons/d/d2/Jacques-Louis_David_007.jpg Licencia: Public domain Colaboradores: The Yorck Project: 10.000 Meisterwerke der Malerei. DVD-ROM, 2002. ISBN 3936122202. Distributed by DIRECTMEDIA Publishing GmbH. Artista original: Jacques-Louis David
- **Archivo:Jeu_de_paume.jpg** Fuente: https://upload.wikimedia.org/wikipedia/commons/d/d1/Jeu_de_paume.jpg Licencia: Public domain Colaboradores: [1] Artista original: Desconocido
- **Archivo:Joan_of_arc_miniature_graded.jpg** Fuente: https://upload.wikimedia.org/wikipedia/commons/c/c3/Joan_of_Arc_miniature_graded.jpg Licencia: Public domain Colaboradores:
● Colour-graded to reveal more detail using GIMP software “curves” tool Artista original: ?
- **Archivo:LGV_1_By_JM_Rosier.jpg** Fuente: https://upload.wikimedia.org/wikipedia/commons/e/e8/LGV_1_By_JM_Rosier.jpg Licencia: CC BY-SA 3.0 Colaboradores: Trabajo propio Artista original: Jean-Marc Rosier (de/from <http://www.cjrosier.com> + <http://www.gordes-immobilier.com>)
- **Archivo:La_Defense_dsc07142.jpg** Fuente: https://upload.wikimedia.org/wikipedia/commons/6/63/La_Defense_dsc07142.jpg Licencia: CC-BY-SA-3.0 Colaboradores: Trabajo propio Artista original: David Monniaux
- **Archivo:La_Marseillaise.ogg** Fuente: https://upload.wikimedia.org/wikipedia/commons/3/30/La_Marseillaise.ogg Licencia: Public domain Colaboradores: <http://www.navyband.navy.mil/anthems/ANTHEMS/France.mp3> Artista original: ?
- **Archivo:La_Sorbonne.JPG** Fuente: https://upload.wikimedia.org/wikipedia/commons/0/08/La_Sorbonne.JPG Licencia: CC0 Colaboradores: Trabajo propio Artista original: Dinkum
- **Archivo:Lac_Vert_de_Fontanalbe.jpg** Fuente: https://upload.wikimedia.org/wikipedia/commons/5/56/Lac_Vert_de_Fontanalbe.jpg Licencia: CC BY-SA 3.0 Colaboradores: Trabajo propio Artista original: Patrick Rouzet
- **Archivo:Lascaux2.jpg** Fuente: <https://upload.wikimedia.org/wikipedia/commons/0/07/Lascaux2.jpg> Licencia: Public domain Colaboradores: ? Artista original: Cro-Magnon peoples

- **Archivo:Lavender_field.jpg** Fuente: https://upload.wikimedia.org/wikipedia/commons/7/75/Lavender_field.jpg Licencia: Public domain Colaboradores: Trabajo propio Artista original: Andyblind
- **Archivo:Louis_XIV_of_France.jpg** Fuente: https://upload.wikimedia.org/wikipedia/commons/5/5f/Louis_XIV_of_France.jpg Licencia: Public domain Colaboradores: wartburg.edu Artista original: Desconocido
- **Archivo:MaisonCarrée.jpeg** Fuente: <https://upload.wikimedia.org/wikipedia/commons/1/10/MaisonCarr%C3%A9e.jpeg> Licencia: Public domain Colaboradores: Trabajo propio Artista original: Danichou
- **Archivo:Mapadefrancia.svg** Fuente: <https://upload.wikimedia.org/wikipedia/commons/6/67/Mapadefrancia.svg> Licencia: CC BY-SA 4.0 Colaboradores: Trabajo propio Artista original: Monsieur Fou
- **Archivo:New-Map-Francophone_World.PNG** Fuente: https://upload.wikimedia.org/wikipedia/commons/5/50/New-Map-Francophone_World.PNG Licencia: Public domain Colaboradores: Trabajo propio Artista original: aaker
- **Archivo:North.svg** Fuente: <https://upload.wikimedia.org/wikipedia/commons/4/44/North.svg> Licencia: Public domain Colaboradores: DarkEvil. Artista original: DarkEvil
- **Archivo:Outre-mer_en.png** Fuente: https://upload.wikimedia.org/wikipedia/commons/1/16/Outre-mer_en.png Licencia: CC-BY-SA-3.0 Colaboradores: ? Artista original: ?
- **Archivo:PassesBassin.JPG** Fuente: <https://upload.wikimedia.org/wikipedia/commons/d/d7/PassesBassin.JPG> Licencia: CC-BY-SA-3.0 Colaboradores: ? Artista original: User Mtu33260 on fr.wikipedia
- **Archivo:Piana_Dardo_dans_les_Calanche.jpg** Fuente: https://upload.wikimedia.org/wikipedia/commons/7/71/Piana_Dardo_dans_les_Calanche.jpg Licencia: CC BY-SA 3.0 Colaboradores: Trabajo propio Artista original: Pierre Bona
- **Archivo:Pointe_du_van.jpg** Fuente: https://upload.wikimedia.org/wikipedia/commons/3/3d/Pointe_du_van.jpg Licencia: CC BY-SA 2.5 Colaboradores: Own work. Technical data below. Artista original: Stefano Merler (Merlo).
- **Archivo:Rosa_de_los_vientos.svg** Fuente: https://upload.wikimedia.org/wikipedia/commons/2/29/Rosa_de_los_vientos.svg Licencia: CC BY-SA 3.0 Colaboradores:
- **Compass_rose_simple.svg** Artista original:
- derivative work: Xavigivax ([User talk:Xavigivax](https://commons.wikimedia.org/wiki/User_talk:Xavigivax))
- **Archivo:Salon_de_l'Horloge.jpg** Fuente: https://upload.wikimedia.org/wikipedia/commons/5/5d/Salon_de_l'Horloge.jpg Licencia: CC-BY-SA-3.0 Colaboradores: Trabajo propio Artista original: User:EU
- **Archivo:Serge_Gainsbourg_par_Claude_Truong-Ngoc_1981.jpg** Fuente: https://upload.wikimedia.org/wikipedia/commons/9/9a/Serge_Gainsbourg_par_Claude_Truong-Ngoc_1981.jpg Licencia: CC BY-SA 3.0 Colaboradores: Trabajo propio Artista original: [User:Ctruongngoc](https://commons.wikimedia.org/wiki/User:Ctruongngoc) **Claude TRUONG-NGOC**
- **Archivo:South.svg** Fuente: <https://upload.wikimedia.org/wikipedia/commons/c/cd/South.svg> Licencia: Public domain Colaboradores: DarkEvil. Artista original: DarkEvil
- **Archivo:Spanish_Wikiquote.SVG** Fuente: https://upload.wikimedia.org/wikipedia/commons/1/13/Spanish_Wikiquote.SVG Licencia: CC BY-SA 3.0 Colaboradores: derived from Wikiquote-logo.svg Artista original: James.mcd.nz
- **Archivo:Symbol_comment_vote.svg** Fuente: https://upload.wikimedia.org/wikipedia/commons/e/e0/Symbol_comment_vote.svg Licencia: Public domain Colaboradores: ? Artista original: ?
- **Archivo:The_Eiffel_Tower_lit_in_blue_white_red_-_Fluctuat_nec_mergitur.jpg** Fuente: https://upload.wikimedia.org/wikipedia/commons/f/fe/The_Eiffel_Tower_lit_in_blue_white_red_-_Fluctuat_nec_mergitur.jpg Licencia: CC BY-SA 2.0 Colaboradores: La tour Eiffel illuminée en bleu blanc rouge - Fluctuat nec Mergitur - Liberté, égalité, fraternité Artista original: Yann Caradec from Paris, France
- **Archivo:Torre_Eiffel_Francia.jpg** Fuente: https://upload.wikimedia.org/wikipedia/commons/4/49/Torre_Eiffel_Francia.jpg Licencia: CC BY-SA 4.0 Colaboradores: Trabajo propio Artista original: Alexandra Desirée Reyes
- **Archivo:TourDeFrance_2005_07_09.jpg** Fuente: https://upload.wikimedia.org/wikipedia/commons/d/d5/TourDeFrance_2005_07_09.jpg Licencia: Public domain Colaboradores: Trabajo propio Artista original: Vzach
- **Archivo:Tour_eiffel_at_sunrise_from_the_trocadero.jpg** Fuente: https://upload.wikimedia.org/wikipedia/commons/a/af/Tour_eiffel_at_sunrise_from_the_trocadero.jpg Licencia: CC-BY-SA-3.0 Colaboradores: standblog.org Artista original: Tristan Nitot
- **Archivo:UN_emblem_blue.svg** Fuente: https://upload.wikimedia.org/wikipedia/commons/e/ee/UN_emblem_blue.svg Licencia: Public domain Colaboradores:
 - Trabajo propio
 - [http://www.airliners.net/photo/United-Nations-\(FAI/Gates-Learjet-55/1972296/L/,&sid=e877288d1c7a0f3384d40c49990739bf\)](http://www.airliners.net/photo/United-Nations-(FAI/Gates-Learjet-55/1972296/L/,&sid=e877288d1c7a0f3384d40c49990739bf) Photo for reference use on https://en.wikipedia.org/wiki/Military_aircraft_insignia page.

Artista original: Joowwww

- **Archivo:Verdon_Trescaire.jpg** Fuente: https://upload.wikimedia.org/wikipedia/commons/9/98/Verdon_Trescaire.jpg Licencia: CC BY 2.5 Colaboradores: Trabajo propio Artista original: Benh LIEU SONG
- **Archivo:Victor_Hugo.jpg** Fuente: https://upload.wikimedia.org/wikipedia/commons/7/7c/Victor_Hugo.jpg Licencia: Public domain Colaboradores: French Government, Ministry of Culture, http://www.culture.gouv.fr/GOUPIL/FILES/CHROMO_TYPO.html Artista original: Comte Stanislaw Julian Ostroróg dit WALERY (1830-1890)
- **Archivo:Weinberg_Cote_de_Nuits.jpg** Fuente: https://upload.wikimedia.org/wikipedia/commons/0/05/Weinberg_Cote_de_Nuits.jpg Licencia: CC BY-SA 2.5 Colaboradores: Trabajo propio Artista original: Stefan Bauer, <http://www.ferras.at>
- **Archivo:West.svg** Fuente: <https://upload.wikimedia.org/wikipedia/commons/f/f0/West.svg> Licencia: Public domain Colaboradores: DarkEvil. Artista original: DarkEvil

- **Archivo:Wikibooks-logo.svg** *Fuente:* <https://upload.wikimedia.org/wikipedia/commons/f/fa/Wikibooks-logo.svg> *Licencia:* CC BY-SA 3.0 *Colaboradores:* Trabajo propio *Artista original:* User:Bastique, User:Ramac et al.
- **Archivo:Wikinews-logo.svg** *Fuente:* <https://upload.wikimedia.org/wikipedia/commons/2/24/Wikinews-logo.svg> *Licencia:* CC BY-SA 3.0 *Colaboradores:* This is a cropped version of [Image:Wikinews-logo-en.png](#). *Artista original:* Vectorized by Simon 01:05, 2 August 2006 (UTC) Updated by Time3000 17 April 2007 to use official Wikinews colours and appear correctly on dark backgrounds. Originally uploaded by Simon.
- **Archivo:Wikipedia-logo.svg** *Fuente:* <https://upload.wikimedia.org/wikipedia/commons/8/80/Wikipedia-logo-v2.svg> *Licencia:* CC BY-SA 3.0 *Colaboradores:* File:Wikipedia-logo.svg as of 2010-05-14T23:16:42 *Artista original:* version 1 by Nohat (concept by Paullusmagnus); Wikimedia.
- **Archivo:Wikisource-logo.svg** *Fuente:* <https://upload.wikimedia.org/wikipedia/commons/4/4c/Wikisource-logo.svg> *Licencia:* CC BY-SA 3.0 *Colaboradores:* Rei-artur *Artista original:* Nicholas Moreau
- **Archivo:Wiktionary-logo-es.png** *Fuente:* <https://upload.wikimedia.org/wikipedia/commons/0/06/Wiktionary-logo-es.png> *Licencia:* CC BY-SA 3.0 *Colaboradores:* originally uploaded there by author, self-made by author *Artista original:* es:Usuario:Pybalo
- **Archivo:X_mark.svg** *Fuente:* https://upload.wikimedia.org/wikipedia/commons/a/a2/X_mark.svg *Licencia:* Public domain *Colaboradores:* Trabajo propio *Artista original:* User:Gmaxwell
- **Archivo:Yes_check.svg** *Fuente:* https://upload.wikimedia.org/wikipedia/commons/f/fb/Yes_check.svg *Licencia:* Public domain *Colaboradores:* Trabajo propio *Artista original:* SVG by Gregory Maxwell, simplified by Sarang
- **Archivo:Zeichen_101.svg** *Fuente:* https://upload.wikimedia.org/wikipedia/commons/0/02/Zeichen_101_-_Gefahrstelle%2C_StVO_1970.svg *Licencia:* Public domain *Colaboradores:* Straßenverkehrs-Ordnung 1970, Verkehrsblatt, DIN-Normen *Artista original:* Bundesministerium für Verkehr, Bau- und Wohnungswesen (German Federal Ministry of Traffic, Building and Housing)
- **Archivo:Zeichen_101_-_Gefahrstelle,_StVO_1970.svg** *Fuente:* https://upload.wikimedia.org/wikipedia/commons/0/02/Zeichen_101_-_Gefahrstelle%2C_StVO_1970.svg *Licencia:* Public domain *Colaboradores:* Straßenverkehrs-Ordnung 1970, Verkehrsblatt, DIN-Normen *Artista original:* Bundesministerium für Verkehr, Bau- und Wohnungswesen (German Federal Ministry of Traffic, Building and Housing)
- **Archivo:Épernay_chemin_de_ceinture.jpg** *Fuente:* https://upload.wikimedia.org/wikipedia/commons/e/ea/%C3%89pernay_chemin_de_ceinture.jpg *Licencia:* Public domain *Colaboradores:* Trabajo propio *Artista original:* sand

13.3 Licencia del contenido

- Creative Commons Attribution-Share Alike 3.0