

NORUEGA

Índice general

1	Båtsfjord	1
1.1	Toponimia	1
1.1.1	Escudo de armas	1
1.2	Transporte	1
1.3	Referencias	1
1.4	Enlaces externos	1
2	Hammerfest	2
2.1	Geografía	2
2.2	Economía y turismo	2
2.3	Historia	2
2.4	Clima	3
2.5	Referencias	3
2.6	Enlaces externos	3
3	Molde (Møre og Romsdal)	4
3.1	Contexto geográfico	4
3.2	Cultura de Molde	4
3.3	Atractivos turísticos	4
3.4	Clima	4
3.5	Localidades de la Comuna de Molde	4
3.6	Moldenses destacados	5
3.7	Misceláneas	5
3.8	Ciudades hermanadas	5
3.9	Referencias	5
3.10	Enlaces externos	5
4	Namsos	6
4.1	Referencias	6
4.2	Enlaces externos	6
5	Sandefjord	7
5.1	Información general	7
5.1.1	Nombre	7

5.1.2	Escudo de armas	7
5.2	Historia	7
5.2.1	El barco vikingo Gokstad	7
5.2.2	Balneario y lugar de recreación	7
5.2.3	Barcos y caza de ballenas	7
5.3	Geografía	8
5.3.1	Paisaje del pueblo	8
5.4	Economía	8
5.5	Transporte	8
5.6	Cultura y deporte	8
5.7	Residentes importantes	8
5.8	Referencias	9
6	Sola (Rogaland)	10
6.1	El nombre	10
6.2	Escudo de armas	10
6.3	Historia	10
6.4	Referencias	11
6.5	Enlaces externos	11
7	Svolvær	12
7.1	Historia y economía	12
7.2	Situación y clima	12
7.3	Comunicaciones	13
7.4	Ciudades hermanadas	13
7.5	Personas conocidas de Svolvær	13
7.6	Referencias	13
7.7	Véase también	13
7.8	Enlaces externos	13
8	Tromsø	14
8.1	Etimología	14
8.2	Historia	14
8.2.1	Sitio religioso	14
8.2.2	Privilegio de ciudad	15
8.2.3	Crecimiento inicial	15
8.2.4	Establecimiento de instituciones	15
8.2.5	Expediciones al Ártico	15
8.2.6	Segunda Guerra Mundial	16
8.2.7	Posguerra y actualidad	16
8.3	Geografía	16
8.4	Clima	17

8.4.1	Luz y oscuridad	17
8.5	Demografía	18
8.5.1	Población sami	18
8.6	Economía	18
8.7	Política y gobierno	18
8.8	Cultura	19
8.8.1	Festivales y celebraciones	19
8.8.2	Educación	20
8.8.3	Deporte	20
8.8.4	Prensa local	21
8.9	Transporte	21
8.9.1	Carretera	21
8.9.2	Férreo	21
8.9.3	Aéreo	21
8.9.4	Marítimo	21
8.9.5	Autobuses	21
8.10	Lugares de interés	22
8.11	Ciudades hermanadas	22
8.12	Personajes célebres	22
8.13	Véase también	23
8.14	Referencias	23
8.15	Enlaces externos	23
8.16	Origen del texto y las imágenes, colaboradores y licencias	24
8.16.1	Texto	24
8.16.2	Imágenes	24
8.16.3	Licencia del contenido	25

Capítulo 1

Båtsfjord

Båtsfjord es una localidad y municipio de la provincia de Finnmark, Noruega. Cuenta con una población de 2235 habitantes según el censo de 2015.^[1] Su centro administrativo es el pueblo de Båtsfjord. Es también el único asentamiento del municipio. Parte del municipio integra el Parque nacional de Varangerhalvøya.

1.1 Toponimia



Paisaje al este de Båtsfjord

El nombre original era *Vardø landdistrikt* (o *Vardø landsogn*) que significa «el distrito rural de Vardø», dada su pertenencia a Vardø hasta 1868. El 1 de enero de 1955, el nombre se cambió por *Båtsfjord* ya que es Båtsfjord el actual centro del municipio.^[2]

1.1.1 Escudo de armas

El blasón es bastante moderno, es del año 1985. Muestra un anzuelo de pesca, similar a los anzuelos hechos de huesos de la edad de hielo que fueron encontrados en el municipio.

1.2 Transporte


La ciudad cuenta con un nuevo y moderno aeropuerto, el Aeropuerto de Båtsfjord, además del *Hurtigruten*, una


línea de transbordadores que tiene parada en la zona.

1.3 Referencias

- [1] «Population 1 January. The whole country, counties and municipalities» (en inglés). Statistisk sentralbyrå. 1 de enero de 2015. Consultado el 4 de septiembre de 2015.
- [2] Rygh, Oluf (1924). *Norske gaardnavne: Finmarkens amt* (en norwegian) (18 edición). Kristiania, Norge: W. C. Fabritius & sønners bogtrikkeri. p. 309.

1.4 Enlaces externos

-  [Wikimedia Commons alberga contenido multimedia sobre **Båtsfjord**. Commons](#)



Pintura de Konstantin Korovin, inspirado por las auroras boreales en Hammerfest.

los marineros de la Royal Navy se quedaron con parte del patrimonio de Hammerfest, como por ejemplo la platería de la iglesia local.

Tras la batalla, Hammerfest se transformó en un asentamiento militar en el cual había una guarnición de tropas en forma permanente, mientras que sus defensas fueron reforzadas y extendidas. Una pequeña flota de barcos armados con cañones permaneció en los alrededores del lugar durante el resto de las Guerras Napoleónicas.

Hammerfest fue devastada por un incendio en 1890, que se inició en los hornos de una panadería y se extendió a un extremo tal, que acabó con la mitad de las casas de la ciudad. Tras el desastre, Hammerfest recibió donaciones y asistencia humanitaria de varias partes del mundo. El mayor donante individual fue Guillermo II de Alemania. El káiser había visitado la población varias veces a bordo de su yate y sentía afecto por esta población del norte de Noruega.

En 1891, Hammerfest se convirtió en la primera ciudad de Europa en tener iluminación eléctrica en sus calles.

Durante la Segunda Guerra Mundial, la población fue ocupada por las fuerzas alemanas, las cuales quemaron gran parte del lugar cuando se retiraron. El Museo de la


Reconstrucción registra la historia de estos eventos, así como la de la reconstrucción de la ciudad.

2.4 Clima

2.5 Referencias

- [1] «Population 1 January. The whole country, counties and municipalities» (en inglés). Statistisk sentralbyrå. 1 de enero de 2015. Consultado el 4 de septiembre de 2015.
- [2] Meteorologisk Institutt
- [3] MSN Weather. «Hammerfest, NOR Weather» (en inglés). Consultado el 5 de noviembre de 2008.

2.6 Enlaces externos

-  Wikimedia Commons alberga contenido multimedia sobre **Hammerfest**. Commons
- Información de Statoil sobre el proyecto de gas natural de Snøhvit (en inglés)
- Información turística sobre Hammerfest (en inglés) (en noruego)
- Hammerfest kommune (en noruego).
- Las Cavernas de Hammerfest (en español)

Capítulo 3

Molde (Møre og Romsdal)

Molde es una ciudad y municipio costero del de la provincia de Møre og Romsdal, Noruega. Debido a la accidentada topografía de la zona, el acceso terrestre con el resto del país es complicado, dependiendo en buena medida del transporte marítimo. Cuenta con una población de 26 392 habitantes según el censo de 2015.^[1]

El municipio está situado en la península de Romsdal, rodeado por islas y por los fiordos Fannefjord y Moldefjord. La ciudad está situada en la orilla norte del Romsdalsfjord.

3.1 Contexto geográfico

Centro de la Comuna de Molde (*Molde kommune*) y capital de la región de Møre og Romsdal, que forma parte de la zona Este, también conocida como región de los fiordos.

3.2 Cultura de Molde

Molde es conocida como la *Ciudad de las Rosas* debido a la gran cantidad de jardines de rosales que posee. También es conocida por su festival anual de jazz de verano, llamado *Moldejazz*.

3.3 Atractivos turísticos

El mirador de **Varden** (407 metros sobre el nivel del mar), situado en la cima Oeste de la montaña donde se sitúa la ciudad.

Trollstigen (*La Escalera del Troll*), situada en Åndalsnes, es una carretera, esculpida en la roca y reforzada con muros de piedra, con un total de once curvas que se dirige hasta la cima del **Stigrøra** (858 m).

La catarata de **Mardalsfossen**, con una altitud de 665 metros, es el cuarto salto más alto del mundo. Situada en el valle **Eikesdalen**.

Atlantehavsvegen, carretera construida sobre los islotes del fiordo de Molde.

3.4 Clima

Molde posee un clima marítimo templado con veranos ligeramente cálidos e inviernos relativamente suaves. Las precipitaciones anuales son entre moderadas y altas, con una media de 1640 mm al año. La estación más calurosa y seca se da a finales de verano e inicios del otoño. Su temperatura máxima fue de 25,6 °C el 11 de octubre de 2005.

También se da un fenómeno meteorológico en Molde y sus distritos adyacentes, durante algunos días de invierno, con temperaturas superiores a los 15 °C. Esto se debe al **föhn**, un viento del sur-sudeste. Combinado con un flujo cálido fijo, humedece los vientos procedentes del sudoeste desde el **Océano Atlántico**. Éste efecto aumenta la temperatura media de Molde por encima del resto debido a su latitud.

3.5 Localidades de la Comuna de Molde

- Molde, 18 579 hab., 10,06 km²
- Hjelset, 997 hab., 1,13 km²
- Kleive, 495 hab., 0,76 km²
- Hovdenakken, 301 hab., 0,37 km²
- Nesjestranda, 364 hab., 0,42 km²
- Røbekk, 297 hab., 0,21 km²
- Torhaug, 239 hab., 0,36 km²






Destacan por su atractivo turístico las aldeas pesqueras de Ona, Bjørnsund, Bud, Håholmen, Aukra, Midsund y Sandøy.

3.6 Moldenses destacados

3.7 Misceláneas

- El diario local es el *Romsdals Budstikke*.
- El consulado de la República de Macedonia en Noruega está situado en Molde.


3.8 Ciudades hermanadas

-  Bardejov, Prešov, Eslovaquia.
-  Borås, Gotia Occidental, Suecia.
-  Česká Lípa, Liberec, República Checa.
-  Mikkeli, Savonia del Sur, Finlandia Oriental, Finlandia.
-  Vejle, Dinamarca Meridional, Dinamarca.

3.9 Referencias

- [1] «Population 1 January. The whole country, counties and municipalities» (en inglés). Statistisk sentralbyrå. 1 de enero de 2015. Consultado el 4 de septiembre de 2015.

3.10 Enlaces externos

-  [Wikimedia Commons](#) alberga contenido multimedia sobre **Molde**. Commons
- Información turística
- Panorama

Capítulo 4

Namsos

Namsos es una ciudad noruega y un municipio en la provincia de Nord-Trøndelag junto a la desembocadura del río Namsen. Tiene una población de 13 026 según el censo de 2015.^[1] Su temperatura media anual es de 5 °C.

La ciudad fue fundada en 1845 y se encuentra en un promontorio que se extiende hacia una pequeña bahía. La construcción predominante es la de casas de madera, motivo por el que ha sufrido incendios importantes a lo largo de su corta historia en tres ocasiones. La primera, en 1872, fue causada por dos muchachos que jugaban con fósforos. El segundo incendio fue en 1897, por causas desconocidas. La tercera vez ocurrió durante la Segunda Guerra Mundial cuando la ciudad fue bombardeada por la aviación alemana el 20 de abril de 1940.

4.1 Referencias

- [1] «Population 1 January. The whole country, counties and municipalities» (en inglés). Statistisk sentralbyrå. 1 de enero de 2015. Consultado el 4 de septiembre de 2015.

4.2 Enlaces externos

-  Wikimedia Commons alberga contenido multimedia sobre **Namsos**Commons.

Capítulo 5

Sandefjord

Sandefjord es una ciudad y municipio de Noruega, en la provincia de Vestfold. Su centro administrativo es la ciudad de Sandefjord. El municipio se estableció el 1 de enero de 1838 y tiene una población de 45 821 habitantes según el censo de 2015.^[1]

Sandefjord ha sido conocido por su tradición ballenera y de astilleros, así como por sus balnearios curativos. Actualmente el turismo es una fuente importante de ingresos.

5.1 Información general

5.1.1 Nombre

El nombre pertenecía originalmente al fiordo de Sandefjord en noruego, *Sandefjordsfjorden*. El primer elemento es el caso genitivo del nombre de la parroquia y el antiguo municipio de Sandar.^[2]

5.1.2 Escudo de armas

El escudo de armas data de tiempos modernos. Le fue otorgado el 9 de mayo de 1914. El barco vikingo simboliza al famoso barco de Gokstad, que fue encontrado cerca de Sandefjord en 1880, uno de los barcos vikingos mejor conservados que se conocen. La ballena simboliza el hecho de que a finales del siglo XIX y comienzos del siglo XX Sandefjord era un puerto principal para albergar a los barcos balleneros que trabajaban en los océanos del sur.^[3]

5.2 Historia

5.2.1 El barco vikingo Gokstad

Uno de los más importantes vestigios de la era vikinga fue hallado en el sitio funerario de Gokstadhaugen (colina de Gokstad) en Sandefjord. El barco de Gokstad fue excavado por Nicolay Nicolaysen y está ahora en el Museo de barcos vikingos de Oslo. El *Viking*, réplica exacta del

barco Gokstad, cruzó el océano atlántico desde Bergen para ser exhibido en la Exposición Universal de Chicago durante 1893. Una réplica del barco Gokstad, llamada *Gaia*, está ubicada hoy en Sandefjord. Entre otras réplicas conocidas está la de Munin (réplica a escala media), localizada en Vancouver, Canadá.

5.2.2 Balneario y lugar de recreación

Sandefjord era anteriormente un famoso balneario y lugar de vacaciones, con varios tipos de baños para el mejoramiento de la salud. Entre otros había baños de agua salada de mar, y baños de barro y azufre. Entre sus visitantes más importantes están la realeza, un primer ministro, y algunos de las personalidades culturales más importantes de Noruega. Alrededor de 50,000 personas, la mayoría noruegos, visitaron los baños desde 1837 hasta 1939. Hoy las instalaciones del balneario han sido restauradas y ahora son sede de eventos culturales y diversas actividades.

5.2.3 Barcos y caza de ballenas



Monumento a la caza de ballenas, de Knut Steen (1961).

Desde 1850, muchos barcos de Sandefjord estuvieron cazando ballenas y focas en el Océano Ártico y a lo largo de la costa de Finnmark. La primera expedición de caza de ballenas de Sandefjord al Océano Antártico fue enviada en 1905. Hacia finales de la década de 1920, San-

defjord tenía una flota de 15 barcos de procesamiento de pescado y más de 90 buques balleneros. En 1954, más de 2 800 hombres del distrito fueron contratados como tripulantes en barcos balleneros, pero desde mediados de la década de 1950 la caza de ballenas se redujo gradualmente. El número de expediciones hacia el sur decreció rápidamente durante la década de 1960, y la temporada de 1967/68 fue la última para Sandefjord. La industria naviera se reajustó gradualmente de la caza de ballenas a otros tipos de barcos durante este periodo. Las empresas locales Framnæs Mekaniske Værksted y Jotun Group Private Ltd. tuvieron un papel predominante en este negocio.

Hoy, las memorias de este importante periodo de la historia de la ciudad se mantienen vivas a través del museo de la caza de ballenas (*Hvalfangstmuseet*). Este museo es el único en Europa especializado en ballenas y en la historia de la caza de esos animales. La historia de los cazadores de ballenas también puede ser explorada en el Muelle del Museo con una visita a bordo del ballenero *Southern Actor*.

Sandefjord también tiene tradición de construcción de barcos de vela y de vapor. El barco de vela *Christian Radich*, la goleta de tres mástiles *Endurance*, el ballenero *Jason* y la réplica del barco vikingo *Viking* son unos pocos de los muchos barcos construidos por la Framnæs Mekaniske Værksted.

5.3 Geografía



Playa de Tangen.

Las dos penínsulas llamadas Østerøya (“Isla del Este”) y Vesterøya (“Isla del Oeste”) suman un total en línea costera de 146 km, y forman el fiordo de Sandefjordsfjord y el de Mefjord. La línea costera tiene una amplia variedad de playas de arena, escollos, e islotes (116 en total), junto con bahías y rocas empinadas.

Del área total de Sandefjord, 37.7 km² están dedicados a la agricultura y 36.2 km² son de bosque. Los pueblos más cercanos son Tønsberg y Larvik. Una pequeña parte

de Sandefjord (la granja Himberg) es un **exclave** dentro de las fronteras del municipio de Larvik.

5.3.1 Paisaje del pueblo

Sandefjord tienen una buena selección de restaurantes y cafeterías. De acuerdo con la renombrada guía de restaurantes Salt & Pepper, en Sandefjord está el que es posiblemente el mejor restaurante gourmet de Noruega, localizado en un edificio moderno cerca del puerto. También localizado en el puerto, está la pescadería, conocida por la excelente calidad de sus productos y su *delicatessen*. El centro de la ciudad de Sandefjord es un atractivo turístico y está compuesto por una mezcla de edificios modernos y antiguos y una amplia selección de tiendas.

El monumento a la caza de ballenas está localizado al final de la calle principal de la ciudad, Jernbanealléen, en el puerto. Muy cerca de ahí está un restaurante llamado Kokeriet, uno de los pocos lugares donde se sirve regularmente carne de ballena.

5.4 Economía

Sandefjord es la sede de la compañía productora de pintura Jotun, la cervecería Grans Bryggeri, la fábrica de chocolate Hval Sjokoladefabrikk, la compañía de ingeniería Ramboll Oil & Gas, al igual que tres de las más grandes tiendas online de Noruega Komplettno, mpx.no, y netshop.no.

5.5 Transporte

El aeropuerto de Sandefjord-Torp está localizado en el municipio. Por medio de transbordadores, la ciudad se une con Strömstad, en Suecia. La estación de ferrocarril del aeropuerto de Sandefjord forma parte de la línea ferroviaria Vestfoldbanen. La ruta europea E18 atraviesa el municipio.

5.6 Cultura y deporte

El club de fútbol local, el Sandefjord Fotball, juega en la Tippeligaen. El equipo de balonmano Sandefjord TIF Handball ganó la Liga de primera división masculina en la temporada 2005-06. Marius Bakken es un exitoso atleta de media distancia. Otros clubes deportivos locales incluyen el IL Runar y el Sandefjord TIF.

5.7 Residentes importantes

- Ole Christian Bach, inversionista (1957-2005).

- Arne Benoni, cantante (nacido en 1951).
- Christen Christensen, propietario de astilleros y barcos (1845-1923).
- Lars Christensen, magnate de la caza de ballenas]] (1884-1965).
- Berit Eggers (nacido en 1930).
- Karin Fossum, escritor (nacido 1954).
- Odd Gleditsch, cofundador de Jotun Group Private Ltd. (1895-1990).
- Henrik Hagtvedt, artista (nacido en 1971).
- Bent Hamer, director de cine (nacido en 1956).
- Anita Hegerland, cantante (nacida en 1961).
- Anders Jahre, magnate de barcos (1891-1982).
- Ronnie Johnsen, futbolista (nacido en 1969).
- Carl Anton Larsen, explorador y fundador de la industria ballenera antártica (1860-1924).
- Ole Aanderud Larsen, cofundador de Jotun Group Private Ltd., diseñador de barcos (1884-1964).
- Frank Løke, jugador de balonmano (nacido en 1980).
- Christian Theodore Pedersen, capitán de barcos balleneros y comerciante de pieles (1876-1969).
- Joachim Roenning, director de cine (nacido en 1972).
- Espen Sandberg, director de cine (nacido en 1971).
- Dag Solstad, escritor (nacido en 1941).
- Theodore Theodorsen (1897-1978), teórico noruego-estadounidense en aerodinámica.

5.8 Referencias

- [1] «Population 1 January. The whole country, counties and municipalities» (en inglés). Statistisk sentralbyrå. 1 de enero de 2015. Consultado el 4 de septiembre de 2015.
- [2] Rygh, Oluf (1907). *Norske gaardnavne: Jarlsberg og Larviks amt* (en noruego) (6 edición). Kristiania, Norge: W. C. Fabritius & sønners bogtrykkeri. p. 260.
- [3] Norske Kommunevåpen (1990). «Nye kommunevåbener i Norden» (en noruego). Consultado el 15 de enero de 2009.

Capítulo 6

Sola (Rogaland)

Sola es un municipio en la provincia de Rogaland, Noruega. Cubre una superficie de 69 km² y cuenta con una población de 25 708 habitantes según el censo de 2015.^[1] Sola se encuentra en el norte del distrito tradicional de Jæren y limita con los municipios de Stavanger, Klepp y Sandnes. En la parte occidental de Sola hay 5 km de playas largas y arenosas del mar del Norte.

Normalmente experimenta fuertes vientos y grandes olas, por lo que las playas de arena de Sola son un lugar popular y privilegiado para la práctica del windsurf. El aeropuerto de Stavanger-Sola está situado en el municipio. También se encuentra el arboretum Rogaland Arboret.

El asentamiento de Sola tiene sus orígenes en la edad de piedra. El antiguo municipio de Håland se escindió en los de Sola y Madla en 1930.

6.1 El nombre

El municipio —anteriormente parroquia— toma su nombre de la granja Sola (en nórdico antiguo: *Sóli*), a partir de que la primera iglesia fuera edificada allí. El nombre es muy antiguo, y el significado es desconocido, si bien la presencia de la palabra nórdica *sol* —que se traduce como «Sol»— puede tener alguna relación con él.

6.2 Escudo de armas

El escudo de armas fue diseñado en tiempos modernos (1982). Muestra dos olas sobre fondo azul, que simbolizan las playas del municipio.

6.3 Historia

Según Snorri Sturluson la batalla de Hafrsfjord ocurrió en el año 872 d. C., probablemente en las afueras de Ytraberget. Harald I de Noruega, el primer rey de Noruega, es recordado entre otras cosas por unificar Noruega en esta batalla notable.

La cruz de piedra de Tjora se fecha alrededor del año

1150. En épocas cristianas tempranas, estas cruces de piedra fueron utilizadas señalando un lugar de encuentro para las ceremonias religiosas antes de que fueran construidas las iglesias. Las actuales ruinas de la iglesia de Sola, se edificaron sobre las ruinas de otra iglesia de piedra anterior, del Románico que se fecha en el año 1120. La iglesia de piedra substituyó probablemente a una iglesia de madera más vieja en el área. Esta iglesia de madera era posiblemente la que Erling Skjalgsson había construido cuando se convirtió al cristianismo a finales del siglo X.

Una historia fascinante subyace detrás de esta iglesia única. El artista Johan Bennetter (1822-1904) utilizó la iglesia como estudio y vivió allí con su familia. Durante la Segunda Guerra Mundial, la mayor parte de la iglesia fue demolida. Fue reconstruida más adelante, y la restauración fue acabada en el 1995. En el área de las ruinas de la iglesia de Sola, hay un monumento dedicado a Erling Skjalgsson (975-1028), uno de los hombres más famosos de Sola. Se le ha dado el honor a este notable líder Vikingo de introducir cristianismo en Sola.



La playa de Sola

El museo de la historia de la aviación da una visión única en la historia de la aviación noruega de la Segunda Guerra Mundial hasta nuestros días, con las exposiciones que nos muestran más de 30 aviones históricos. El aeropuerto de Stavanger, Sola es el aeropuerto más viejo de Noruega, y fue fundado en 1937. En el aeropuerto de Sola, ocurrió el primer aterrizaje de tropas enemigas

durante la Segunda Guerra Mundial, ocurrió cuando cayeron los paracaidistas alemanes, los *fallschirmjägers* del 1r batallón del 1r regimiento, 7th Flieger Division en la campo de aviación. «Sola» se convirtió en un campo de aviación importante para los alemanes durante la Segunda Guerra Mundial.

6.4 Referencias

- [1] «Population 1 January. The whole country, counties and municipalities» (en inglés). Statistisk sentralbyrå. 1 de enero de 2015. Consultado el 4 de septiembre de 2015.

6.5 Enlaces externos

- Solabladet
- Sola kommune
- Stavangerguiden
- Kultur i Sola på kart fra Kulturnett.no
- Sola kommune: Eirik Raude fra Sola?
- Tine meieri Sola

Capítulo 7

Svolvær



Vista del Svolvær.

Svolvær (pronunciado ⓘ **Svolvær**) es el centro administrativo del municipio de **Vågan**, en la provincia de **Nordland**, que se encuentra en las islas **Lofoten**, en **Noruega**. **Vågan** cuenta con una población total de unos 9.200 habitantes, mientras que **Svolvær** concentra casi la mitad de ellos, alcanzando los 4.378 a fecha del 1 de enero de 2006. Se encuentra en una latitud bastante elevada, por encima del **Círculo Polar Ártico**.

Svolvær se separó de **Vågan** como ciudad y como municipio independiente en 1919, pero el 1 de enero de 1964 volvió a formar parte de **Vågan**.

7.1 Historia y economía

La primera formación urbana conocida en el norte de **Noruega**, **Vågar**, estaba situada alrededor del estrecho puerto natural cerca de **Kabelvåg**, justo al oeste de **Svolvær**. **Vågar** se menciona en la **Heimskringla**, y podría haber sido fundada hacia el año 800. Una de las primeras iglesias en **Nord-Norge** fue muy probablemente construida aquí, aproximadamente hace unos novecientos años.

La base económica más importante para la ciudad ha sido siempre la gran cantidad de pesca de bacalao. Asimismo, las piscifactorías de salmón son importantes para el municipio de **Vågan**, como también sucede en **Secora** y en **Lofotkraft**. **Svolvær** recibió privilegios de ciudad en el año 1918, pero no fue así en todo momento debido a la

integración con otros municipios circundantes en 1964. En el año 1996 se declaró de nuevo la municipalidad.

El **turismo** se ha ido convirtiendo en una actividad cada vez más importante en todas las **Lofoten**. **Svolvær**, al ser una de las poblaciones más grandes, es un centro importante de transportes y un punto de partida común para muchos visitantes del archipiélago. Aproximadamente doscientos mil turistas pasan por **Svolvær** cada año. En la ciudad hay varios hoteles. En general, se encuentran más integrados en el paisaje y en la arquitectura de la zona, pero también se han construido recientemente otros que rompen con esa línea y han llegado a ser criticados.

En general, **Lofoten** es una tierra para marineros, artistas y también para escaladores, debido a la tradicional pesca y a los bellos paisajes montañosos. Muchos artistas se han instalado en **Svolvær**, por lo que son abundantes las galerías de arte.^{[1][2][3]} También se puede encontrar en la pequeña ciudad un museo acerca de la **Segunda Guerra Mundial**, llamado **Lofoten Krigsmnneuseum**.^[4] **Noruega**, a pesar de declararse neutral durante la contienda, fue invadida por las tropas alemanas. Otra atracción turística son los recorridos para el **Avistamiento de cetáceos**. En verano se centran en la visión de **cachalotes** y en invierno y finales de otoño en la de **orcas**. En barco también hay excursiones desde **Svolvær** de temática más paisajística a **Raftsundet** y al **Trollfjord** o **Fiordo del troll**, por ejemplo.

7.2 Situación y clima

Svolvær se encuentra en el archipiélago de **Lofoten-Vesterålen**, concretamente en **Lofoten**, en la costa sur de la isla de **Austvågøy**, de cara a mar abierto hacia el sur y protegida al norte por montañas. La más famosa de las elevaciones, **Svolværgeita**, fue escalada por primera vez en 1910. En ella hay un saliente de la roca muy peculiar conocido como “pata de cabra”. **Svolvær** también está localizado en islas más pequeñas, como **Svinøya**, conectada a la isla principal por el puente **Svinøy**, que mide 359 metros de largo y fue inaugurado en 1964.

Escudada por las montañas al norte y al oeste, en **Svolvær** hay menos niebla y en verano las temperaturas diarias son más altas que las de la parte occidental de **Lofoten**. Por

otro lado, la cercanía de las montañas provoca una mayor cantidad de precipitaciones lluviosas, las cuales son más fuertes en otoño e invierno; en octubre llueve tres veces más que en junio.

7.3 Comunicaciones



Hurtigruten "Polarlys" en Svolveær.

En las proximidades de Svolveær hay un aeropuerto regional: Aeropuerto de Svolveær, Helle. Además, el puerto de Svolveær constituye una parada para el Hurtigruten. Existe también una conexión marítima por ferry con Skutvik en Hamarøy, y otras conexiones más rápidas hacia Bodø. La carretera Lofast (la nueva E10) fue abierta oficialmente el 1 de diciembre de 2007 y dio a Svolveær acceso al territorio continental noruego y al aeropuerto de Harsstad/Narvik, Evenes. Hay establecidas líneas de autobús hacia Evenes (tres horas) y hacia Narvik (cuatro horas y quince minutos).

7.4 Ciudades hermanadas

- Ancona, Italia

7.5 Personas conocidas de Svolveær

- Jack Berntsen, cantante (1940–)
- Ola Bremnes, cantautor (1955–)
- Kari Bremnes, cantautora (1956–)
- Lars Bremnes, cantautor (1964–)
- Gunnar Berg, pintor (1863–1893)

7.6 Referencias

[1]

[2] «Welcome to Vågan kommune».

[3] «Galleri Stig Tobiassen - Kontakt oss».

[4] «Lofoten Krigsminne museum - Hovedside».

7.7 Véase también

- Lofoten
- Vesterålen

7.8 Enlaces externos

- Wikimedia Commons alberga contenido multimedia sobre **Svolveær**. Commons
- svolveær.net - Información sobre Svolveær
- Fotos e información sobre Svolveærgeita
- Fotos de Svolveærgeita sobre Svolveær
- Fotos de Svolveær y Skrova

Coordenadas: 68°14′N 14°34′E / 68.233, 14.567

Capítulo 8

Tromsø

Tromsø (🇳🇴) /'trɔmsø/) es una ciudad y municipio de la provincia de Troms, Noruega. Con 72 681 habitantes en 2015,^[1] es la capital y mayor ciudad de Troms y de la región de Nord-Norge, la séptima de Noruega y la segunda de Laponia, tras Múrmansk, en Rusia.

El municipio de Tromsø aglutina una gran cantidad de distritos fuera de los límites de la ciudad, y su territorio está integrado por una parte continental y numerosas islas, varias de ellas deshabitadas. Tromsø es una ciudad cosmopolita y un importante centro comercial y cultural en Noruega, con importantes festivales a lo largo de todo el año. Es sede de la **Universidad de Tromsø**, que atrae una población flotante de varios miles de estudiantes, lo que incrementa la población hasta una cifra de 75 000 personas en algunas épocas del año. Es también sede episcopal de la **Iglesia de Noruega**.

La zona estuvo poblada por población **germánica** y **sami** desde la Edad del Hierro. Tromsø adquirió cierta importancia regional en la Edad Media al ser un núcleo religioso de la Iglesia católica. Fue designada ciudad por el rey **Cristián VII** en 1794. Su desarrollo inicial estuvo fundamentado en la pesca, que fue el detonante de su meteórico crecimiento desde el **siglo XIX**. Es la ciudad de más de 50 000 habitantes más boreal del mundo.

8.1 Etimología

Tromsø toma su nombre de la isla de **Tromsøya**, donde se asienta el centro de la ciudad. De hecho Tromsø es equivalente a **Tromsøya**, sólo que en el primer caso se usa la terminación *ø* («isla» en danés) y en el segundo *øya* («la isla» en noruego). La etimología del elemento *Troms* no se sabe a ciencia cierta, y varias teorías tratan de explicarla. Una de ellas sostiene que *Troms* deriva del nórdico antiguo *straumr* (“corriente”), cuya forma original podría haber sido *Strums*. Este habría derivado en *Trums* y posteriormente en *Troms*. Un hecho que parece apoyar esta teoría es que muchas islas y ríos noruegos tienen el nombre *Tromsa*, que aparentemente tendría el mismo origen etimológico.

Una segunda teoría sostiene que la isla de **Tromsøya** fue llamada en un principio *Lille Tromsøya* («Pequeña isla de

Troms») en oposición a *Store Tromsøya* («Gran Tromsøya»), que habría sido el nombre original de la vecina isla de **Kvaløya** en referencia a una montaña llamada *Tromma* («el tambor»). El nombre de dicha montaña en lengua sami es *Rumbbučohkka*, con idéntico significado, y se dice que el sitio ha sido sagrado para los sami desde tiempos precristianos.

El nombre sami de **Tromsøya** es *Romsa*, que se asume como un préstamo nórdico. Sin embargo hay una tercera teoría que sugiere que el nombre de **Tromsø** deriva del nombre sami, pero no da una explicación sobre el significado de éste.

8.2 Historia

Restos arqueológicos sugieren que el área tenía poblamientos humanos desde hace unos 9000 años. En la Edad del Hierro es evidente la presencia de una comunidad nórdica en el suroeste de la isla **Kvaløya**, mientras que la población sami habitaba las tierras del interior de los fiordos. La colonización de la isla **Tromsøya** se remonta también con probabilidad a la Edad de Hierro.

8.2.1 Sitio religioso



Fuerte (Skansen) de Tromsø, una fortificación medieval en el centro de la ciudad.

Foto: Karl Ragnar Gjertsen

Cuando se construye la primera iglesia en 1252, era la más septentrional del mundo. Esta fue levantada por orden del rey Haakon IV y se llamaba *Sancta Maria juxta paganos*, es decir, «Santa María al lado de los paganos», para enfatizar que la zona era noruega. De esa iglesia no se conserva nada en la actualidad, aunque se cree que se trataba de una sencilla stavkirke. Se ha sugerido que una antigua madonna de la iglesia de Elverhøy formaba parte en el pasado de la iglesia de Santa María.

Posiblemente de la misma época data el fuerte de Tromsø, una fortificación de turba y piedra que servía para proteger de los ataques de carelios y rusos.

Tromsø fue, desde la Edad Media hasta la Edad Moderna un pequeño centro religioso. Debido a ello llegaba remando hasta Tromsø gente procedente de una amplia zona geográfica para tomar parte en los servicios religiosos y al mismo tiempo comerciar. Para pernoctar, se habilitaron cabañas en las cercanías de la iglesia. De esa manera Tromsø comenzó a destacar en la región como un lugar de encuentro.

8.2.2 Privilegio de ciudad

En 1789 concluyó el monopolio comercial de Bergen, y la gente de la región de Nord-Norge pudo desde entonces comerciar con quien quisiera. Ese mismo año se construyó la que hoy es la casa más antigua de Tromsø, Tollbua, una especie de aduana dentro del fuerte que tenía como función administrar los impuestos y aranceles del incipiente comercio. Las ciudades de Hammerfest y Vardø, también en el norte de Noruega, fueron fundadas ese mismo año; se tenía la voluntad de desarrollar una tercera ciudad importante en Nord-Norge, pero surgieron conflictos en las candidaturas: Gibostad, en la isla de Senja (municipio de Lenvik), y Gausvik y Kjøtta (ambos en el municipio de Harstad). La elección cayó finalmente en Tromsø, y el poblado recibió el privilegio de ciudad por el rey Cristián VII en 1794, con una población que entonces era de 80 habitantes. Tromsø fue designada sede episcopal en 1803.

8.2.3 Crecimiento inicial

La ciudad tardó en crecer debido a la participación de Noruega en las Guerras Napoleónicas. La ciudad fue atacada por buques británicos en 1812, pero en la batalla de Pølsehavna la pequeña guarnición dano-noruega opuso tal resistencia que los ingleses no pudieron entrar a la ciudad, salvándose así una importante reserva de cereales en el fuerte de Tromsø. En esta difícil época adquirió mayor importancia el comercio pomor entre Noruega y Rusia.

Los primeros buques de carga llegaron al océano Ártico en 1820, y en 1850 Tromsø era el principal puerto noruego del Ártico, superando a Hammerfest. La pesca sería



Museo de la Perspectiva, originalmente construido por el comerciante Mack en 1838. Estilo Imperio de Bergen.



Tromsø en los albores del siglo XX.

fundamental para el crecimiento de la ciudad y el comercio de **pescado** disparó este crecimiento desde 1820; el comercio de Tromsø se extendió desde Arjángelsk hasta Burdeos. En la década de 1820 Tromsø se había llenado de muelles y viviendas con grandes patios y jardines. Las viejas cabañas de la iglesia fueron trasladadas a una zona fuera del centro de la ciudad, y aquélla se convirtió en un barrio pobre.

8.2.4 Establecimiento de instituciones

El Seminario de Tromsø (posteriormente Escuela Superior de Maestros y actualmente parte del Colegio Universitario de Tromsø) se trasladó desde Trondenes en 1848. El Museo de Tromsø se estableció en 1872. Los visitantes que llegaban a la ciudad en el siglo XIX se sorprendían del grado educativo y de la cultura de Tromsø. Un visitante alemán la llamó la «París del Norte», y el poeta Bjørnstjerne Bjørnson escribió a su esposa sobre Tromsø: «aquí todo es champaña y espectáculo»

8.2.5 Expediciones al Ártico

La pesca ártica, que se extendía desde el mar de Kara al este de Nueva Zembla hasta el estrecho de Davis



*Museo Polar, inaugurado en 1978.
Foto de Lars Tiede.*

al oeste de Groenlandia es el reflejo de la capacidad de los marinos de Tromsø para arreglárselas en situaciones de frío extremo y participar en exploraciones a través del océano Ártico. Roald Amundsen, Umberto Nobile y Fridtjof Nansen se hospedaron varias veces en Tromsø. La ciudad estuvo en los ojos del mundo entre 1926 y 1928, cuando se llevó a cabo la expedición de Amundsen y Nobile al Polo Norte.

8.2.6 Segunda Guerra Mundial

Durante la Segunda Guerra Mundial fue la capital del país por un periodo breve. Hasta ahí llegó el rey Haakon VII para dirigir el gobierno de la Noruega libre y desde su puerto abandonó el país el 7 de junio de 1940 para dirigir la resistencia contra la ocupación de la Alemania Nazi. El acorazado alemán Tirpitz fue hundido en las costas de Tromsø el 12 de noviembre de 1944. La guerra no produjo grandes destrozos físicos en la ciudad, pero se experimentó una situación dramática al recibir a numerosos refugiados de Finnmark, una provincia devastada por los alemanes ante la amenaza de un ataque soviético.

8.2.7 Posguerra y actualidad

En la época inicial de la posguerra, Tromsø pasó por una crisis económica. Al no resultar dañada, los recursos estatales se enfocaron en otras ciudades. El crecimiento demográfico volvió a dispararse en la década de 1960. En

1964 Tromsø se fusionó con los municipios vecinos de Tromsøysund, Hillesøy y Ullsfjord, obteniendo así su extensión actual y la cifra de 32 000 habitantes. La expansión posterior ha sido rápida; desde 1964 la ciudad ha duplicado su población y en la actualidad cuenta con aproximadamente 66 000.

El aeropuerto de Tromsø abrió en 1964, la universidad fue inaugurada en 1968 y abierta en 1972. El Instituto Polar Noruego se inauguró en 1998 y en 2005 el Teatro de Hålogaland. La universidad ha atraído a muchos jóvenes que dan vida a la ciudad.

8.3 Geografía



*La zona portuaria histórica, en la isla Tromsøya.
Foto: Karl Ragnar Gjertsen*



Tromsdalen, la parte de la ciudad en tierra firme.



*Poblado en la isla de Sommarøy.
Foto: Kjetil Ree*

El municipio de Tromsø tiene límites marítimos con Lenvik en el suroeste y por tierra colinda con Balsfjord en

el sur, **Storfjord** en el sureste, **Lyngen** en el este y **Karlsøy** en el noreste. Tiene un área de 2 557 km², lo que lo convierte en el tercero mayor de Noruega.

El centro de la ciudad se localiza en la parte oriental de Tromsøya, una isla llana de 21 km². El punto más elevado de la isla es el cerro Varden, al norte, con 159 msnm. Cerca del centro de la isla está el lago Prestvannet, que fue represado en 1867 para servir como fuente de agua potable. La zona urbana cubre la mayor parte de la isla, pero hay una zona boscosa que se extiende en dirección norte-sur. En la parte occidental de la isla hay una zona agropecuaria.

Al occidente del municipio está la isla Kvaløya, conectada con Tromsøya a través del Puente Sandnessund, un puente de 1220 m de longitud. Kvaløya es la quinta mayor isla de Noruega, y en ella hay montañas con elevaciones superiores a los 1000 m. Una parte de la isla es zona suburbana de Tromsø.


Además forma parte del municipio la isla Ringvassøy, la séptima más grande de Noruega. También pertenece a Tromsø una parte de la isla Rebbenessøya, además de un gran número de islas menores, entre las cuales Sommarøy, Hillesøy, Vengsøy y Håkøya están pobladas. En el noroeste de los límites municipales hay un archipiélago con una población muy escasa y dispersa, por ejemplo Sandøy (solo 3 habitantes) y Musvær (5). La isla Tussøy, en el suroeste, cuenta también con un puñado de habitantes.

Sommarøy y Hillesøy, en el suroeste del municipio, cuentan con una población pesquera de ca. de 300 habitantes en su conjunto, y una población agrícola, Brensholmen, con ca. 300 pobladores. Ersfjordbotn, Tromvik y Kvaløyvågen son localidades de cierta importancia en Kvaløya. También en Kvaløya están Kaldfjord y Eidkjosen, localidades rurales que están a punto de ser absorbidas por el crecimiento de la ciudad de Tromsø.

Además de las islas habitadas, hay varios cientos de islas e islotes desiertos. El grupo de islotes más externo —en el noroeste— se llama Auvær. La isla Gåsvær, también al noroeste, no tiene población fija, sólo una pequeña capilla que se usa durante celebraciones religiosas en el verano. Risøy tenía una población mínima hasta hace algunos años.

La parte de tierra firme del municipio incluye la península de Stuoranjarga, donde se asienta una parte de la ciudad de Tromsø (la zona conocida como Tromsdalen). Al sur de la ciudad está la zona conocida como Ramfjordnes, con el pequeño Fiordo Ramfjorden y la zona rural de Andersdal. También en tierra firme, al norte de la ciudad, están las localidades rurales de Tønsvik, Vågnes y Skitnelv. El punto más alto de la península es el Hamperokken (1404 m). Stuoranjarga limita al este con el fiordo Ullsfjord, en cuya orilla occidental están los pueblos de Oldervik, Breivikeidet y Sjursnes. Al oriente del fiordo está la península de Lyngen, con las localidades rurales de Lakselvbukt, Olderbakken y Jøvik. En los límites mu-

nicipales entre Tromsø y Lyngen están los montes Lyngsalpan y la montaña más alta de la provincia de Troms, el Jiehkkevárri (1833 m). También pertenece al municipio la parte nororiental de la península de Malang.



panorámica de Tromsø desde Fløya

8.4 Clima

Tromsø tiene la reputación en Noruega de recibir gran cantidad de nieve en invierno, aunque tal cantidad llega a variar bastante de un año al otro. El mayor registro diurno de nieve fue el 29 de abril de 1997, cuando la estación meteorológica de Tromsøya reportó 240 cm de nieve. La menor temperatura registrada es $-38,4\text{ }^{\circ}\text{C}$, aunque el promedio de febrero —el mes más frío— es de sólo $-3,5\text{ }^{\circ}\text{C}$; esto se explica por los efectos cálidos de la corriente del Atlántico Norte, una extensión de la corriente del Golfo. La proximidad del mar también modera la temperatura. Los veranos son fríos, con una temperatura promedio de $12,1\text{ }^{\circ}\text{C}$ en el mes de julio. En el verano de 1972 se registró la mayor temperatura de la historia de Tromsø: $30\text{ }^{\circ}\text{C}$. El año más caliente fue 2005, con una temperatura promedio de $4,38\text{ }^{\circ}\text{C}$, comparado al promedio de $3,5\text{ }^{\circ}\text{C}$.^[cita requerida]

8.4.1 Luz y oscuridad



Noche polar en Tromsø, poco después del mediodía.

La ubicación de Tromsø a unos 350 km al norte del círculo polar ártico permite que se observen los fenómenos del sol de medianoche y la noche polar.

El sol de medianoche está presente desde el 18 de mayo hasta el 26 de julio, aunque las montañas del norte bloquean la vista del sol algunos días, lo que significa que el astro se ve de manera permanente desde el 21 de mayo hasta el 21 de julio. Entre finales de abril y mediados de agosto la oscuridad no llega a ser total en ningún momento.

El sol permanece realmente oculto desde aproximadamente el 26 de noviembre hasta el 15 de enero, pero nuevamente a causa de las montañas del norte, no se aprecia en la ciudad desde el 21 de noviembre hasta el 21 de enero. El regreso del sol es una ocasión para celebrar. Hay algunas horas de luz de día en los días cercanos a la mitad del invierno, frecuentemente con una luz azulada. Debido a la latitud, las noches se hacen más cortas muy rápidamente, de forma que hacia el 21 de febrero el sol está en el horizonte desde las 7:45 hasta las 16:10, y para el 1 de abril desde las 5:50 a las 19:50.^[cita requerida]

La combinación de la capa de nieve y la luz del sol crea con frecuencia condiciones de iluminación intensa desde finales de febrero hasta que la nieve se derrite en las partes bajas (normalmente entre finales de abril y mediados de mayo, aunque varía mucho con los años), lo que hace obligatorio el uso de gafas de sol cuando se practica el esquí. Debido a las condiciones de luz diametralmente opuestas en invierno, los noruegos dividen esta estación en dos partes: *Mørketid* («período de oscuridad») y *Seinvinter* («invierno tardío»).

Tromsø está en medio de la zona de la aurora polar, y de hecho es uno de los mejores lugares en el mundo para apreciar este fenómeno. Debido a la rotación del planeta, Tromsø entra en la zona alrededor de las 6 PM y sale de ella cerca de la medianoche. A causa de la luz, no es posible ver la aurora entre abril y mediados de agosto.

8.5 Demografía

La población del municipio está representada por más de 100 nacionalidades. Entre las minorías más prominentes se encuentran los sami, rusos y fineses, en éstos últimos comprendidos tanto los *kven* locales como los extranjeros provenientes de Finlandia. En Tromsø está la mezquita más nortea del mundo, lo mismo que la sede episcopal católica, la Catedral de Nuestra Señora. Fue en la casa parroquial de esa pequeña iglesia que el papa Juan Pablo II pernoctó durante su visita a Tromsø en 1989.

La religión mayoritaria es la luterana Iglesia de Noruega, cuya Diócesis de Hålogaland, creada en 1952, tiene su templo sede en la Catedral de Tromsø. Hay además 24 iglesias más pertenecientes a ese culto.

8.5.1 Población sami

La minoría sami se ha abierto espacio en la sociedad, y actualmente hay un jardín de niños sami y clases de idioma sami en las escuelas. El sami se habló anteriormente en varias comunidades del municipio, pero su uso declinó durante la campaña de “norueguización” de principios del siglo XX. Hay esfuerzos por analizar la tendencia de la lengua, por ejemplo a través del establecimiento de un centro de lengua sami en Ullsfjord. La mayoría de los habitantes sami de Tromsø inmigraron ahí desde otras comunidades de Laponia.

8.6 Economía

La más grandes empresas que tienen su matriz en Tromsø son SpareBank 1 Nord-Norge y Norges Råfisklag; la primera una institución bancaria con más de 90 sucursales en la región de Nord-Norge, y la segunda una importante empresa de la industria pesquera. Además se encuentra Troms Kraft, una empresa que opera plantas hidroeléctricas en la provincia. La industria es una actividad poco considerable para Tromsø, con un 4% de la fuerza de trabajo. La cervecera Macks Ølbryggeri es quizás la marca más conocida de Tromsø; sin embargo, hay también producción en la industria informática, y de quitosán, empleado en la industria de los cosméticos. La pesca, por el contrario, tiene la mayor importancia, y varias empresas exportan bacalao, camarones y arenque en grandes cantidades.

Una parte considerable de la exportación noruega de pescado procede de Tromsø. Además de las empresas pesqueras privadas en Tromsø tiene su sede el departamento estatal de *márketing* de los productos marinos noruegos.

Los puestos de trabajo en el sector público constituyen el 50 % del sector laboral. La mayor oferta de trabajo procede del Hospital Universitario de Nord-Norge (UNN), con cerca de 4500 empleados. Otras fuentes de trabajo son la Universidad de Tromsø, el Colegio Universitario, el Instituto Polar Noruego, la Agencia del Gobierno Estatal, la sede del gobierno provincial y otras instituciones menores.

8.7 Política y gobierno

El 19 de octubre de 2011, tras las elecciones municipales en Noruega, Tromsø se convirtió en el tercer municipio del país —tras Oslo y Bergen— en ser regido por un sistema de parlamentarismo municipal. En este sistema, el órgano superior en el gobierno local es un parlamento o asamblea (*bystyret*). En el caso de Tromsø, el parlamento municipal consiste de 43 miembros.^[3]

Las diferentes facciones en el parlamento pueden tejer alianzas para alcanzar mayoría y designar al gobierno mu-



El nuevo ayuntamiento de Tromsø.



La nueva biblioteca de Tromsø.

municipal (*byrå*). Éste es el poder ejecutivo, se encarga de la administración municipal, rinde cuentas al parlamento y puede ser removido por éste. En Tromsø, el gobierno municipal está formado por 6 miembros, los cuales no forman parte del parlamento. El gobierno lo constituyen el jefe de gobierno y 5 consejeros más, cada uno con una responsabilidad específica, como en el caso de un gabinete.^[4]

La última elección (septiembre de 2011) resultó en un avance significativo para el Partido Conservador, quien tiene mayoría relativa en el parlamento con 16 miembros. La segunda fuerza política es el Partido Laborista, con 11, y en tercer lugar el Partido del Progreso, con 6.^[3] El gobierno está formado por una coalición entre conservadores, progresistas y liberales.^[4]

El presidente del parlamento tiene un cargo similar al de alcalde, en cuanto es el representante del municipio, si bien no desempeña una función administrativa. Desde 2011, este cargo es ocupado por el conservador Jens Johan Hjort.^[5] El jefe de gobierno es el también conservador Øyvind Hilmarsen.^[4]

8.8 Cultura

Al ser la mayor y más importante ciudad de Nord-Norge, Tromsø es la capital cultural de la región. Muchas actividades culturales tienen lugar en la Casa de la Cultura, incluyendo conciertos de la Orquesta Sinfónica de Tromsø y obras de teatro montadas por la compañía de teatro de la ciudad, en el Teatro de Hålogaland, inaugurado en 2005.

La ciudad posee varios museos, los mayores de ellos son el Museo de Arte de Noruega Septentrional y el Museo de la Asociación Artística de Tromsø. Además hay varios grupos *amateurs* de teatro, clubes musicales y varias galerías de arte.

Tromsø ha sido una ciudad líder en Noruega durante las primeras épocas de la música *house* y *techno*, a princi-

pios de la década de 1980. Los artistas locales Bel Cantto, Biosphere, Mental Overdrive, Ismistik/Bjørn Torske, Aedena Cycle, Y.B.U., Open Skies, Alania, Those Norwegians, Phonophani, Lene Marlin, Drum Island y posteriormente Röyksopp han incursionado al mercado internacional.



Un bar de Tromsø, donde se realizan frecuentemente espectáculos musicales.

Tromsø tiene fama en toda Noruega por su vida urbana, con una gran cantidad de bares, clubes nocturnos y restaurantes, que en su conjunto tienen capacidad para 20 000 personas. Esta característica de la ciudad inició en la década de 1970, cuando varios establecimientos recién abiertos solían ser insuficientes. El concepto de club nocturno surgió en los años ochenta, coincidiendo con una nueva explosión en la oferta restaurantera y de bares.

Existe un club de cine, el Tromsø Filmklubb y dos cines: El Fokus Kino, administrado por el municipio, y el Verdensteater, inaugurado en 1913, donde se celebra anualmente el Festival Internacional de Cine.

8.8.1 Festivales y celebraciones

- El Festival Internacional de Cine de Tromsø tiene lugar el tercer fin de semana de enero, en plena noche polar.



El Verdensteatret (Teatro Mundial) es el cine más antiguo de Europa del Norte que continúa en uso. Es sede del Festival Internacional de Cine de Tromsø.

- El festival de la cerveza, en el centro de la ciudad, a mediados de agosto, es más bien una celebración popular.
- El Døgnvillfestivalen, festival musical organizado desde 2007, es el mayor de Nord-Norge. Reúne artistas de música pop nacionales y extranjeros.
- Ordkalotten, muestra literaria con figuras internacionales, tiene lugar en octubre.
- El Insomnia Festival, de música electrónica, en la primera mitad de octubre.
- El Festival Internacional de Jazz de Tromsø comienza con la noche polar, del 1 al 3 de noviembre.

8.8.2 Educación



La Universidad de Tromsø.

- El Festival de la Aurora Polar (*Nordlysfestivalen*), un festival de música clásica, el último fin de semana de enero.
- A finales de enero, cuando el sol comienza a aparecer en el horizonte, se celebra el Día del Sol (*Soldagen*), principalmente dedicado a los niños.
- El Día Internacional del Pueblo Sami, se celebra el 6 de febrero en la Universidad y el ayuntamiento.
- El festival latinoamericano *No Siesta Fiesta* tiene lugar a finales de febrero; este festival, organizado por primera vez en 2007, está consagrado a la cultura latinoamericana, con películas, baile, música, arte, debates, seminarios, venta de productos de la región y un desfile de samba.
- El festival de punk *Fucking North Pole Punk Rock Festival*, celebrado en la casa del estudiante de Tromsø, en mayo.
- El *Riddu Riddu*, un festival de cultura y música sami, a inicios de julio.
- El *Buktafestivalen* (festival de la bahía) reúne lo mejor del rock noruego a mediados de julio.

La Universidad de Tromsø es una de las siete universidades (todas públicas) de Noruega. Se localiza en el barrio de Breivika y abrió oficialmente en 1972. Tiene seis facultades y una matrícula de 6000 estudiantes. Destaca en las áreas de telemedicina, investigación pesquera, idioma sami, lingüística e investigación polar.

Otra institución pública importante fue el Colegio Universitario de Tromsø. Fue establecido en 1994 como resultado de la fusión de cuatro institutos: la Escuela Superior de Salud de Tromsø, la Escuela Superior Marítima de Tromsø, el Conservatorio de Música de Nord-Norge y la Escuela Superior de Maestros. Se unió con la Universidad de Tromsø en enero de 2009.

En los alrededores de Tromsø se encuentra el radiotelescopio EISCAT.

8.8.3 Deporte

El Tromsø IL es el principal club deportivo de la ciudad. Participa en la Tippeligaen de fútbol desde 1985, juega en el Alfheim Stadion y ha ganado el torneo de copa en

1986 y 1996. El IF Fløya es el club femenino de fútbol, participante en la Toppserien (la división de élite femenina noruega). El Tromsdalen UIL, por su parte, juega en la Adeccoligaen (la segunda división para varones).

La ciudad es sede de varios clubes más en las divisiones deportivas de élite; entre ellos Tromsø Storm en baloncesto, BK Tromsø en voleibol masculino y Tromsø Volley en voleibol femenino. El Maratón del Sol de Medianoche de Tromsø se organiza cada año en el mes de junio y recientemente se ha empezado a organizar el Maratón de la Noche Polar en el mes de enero.

El Tromsøstudentenes Idrettslag (Club Deportivo Estudiantes de Tromsø), con sus 1800 miembros es el mayor club deportivo de la región de Nord-Norge.

Una pista de esquí de fondo atraviesa la isla de Tromsøya de sur a norte. Cerca de la universidad hay una plataforma de salto en esquí.

Tromsø fue candidata en 2007 para ser sede de los Juegos Olímpicos de 2018, pero retiró su candidatura en octubre de 2008 debido a la falta de apoyo de la población noruega (un 38 %), que consideró, en su mayoría, que el alto costo de la organización repercutiría negativamente en la financiación de las competencias nacionales.

En el año 2014 será sede de la 41ª Olimpiada de Ajedrez.^[6]

En el año 2014 se ha celebrado la “Tromsø Skyrace”, organizada por Kilian Jornet y Emelie forsberg, que ha reunido a 130 atletas de 25 nacionalidades. Se trata de una carrera de 42 km de recorrido y un desnivel de 4300 metros.

8.8.4 Prensa local

Tromsø es de las pocas ciudades de Noruega con dos periódicos de publicación diaria. El periódico regional Nordlys es el mayor, con una tirada diaria de 28 000 ejemplares, mientras que su competencia, Bladet Tromsø, lanza 10 000 ejemplares al día. El periódico digital *Tromsø By*, especializado en cultura, es el tercero más importante.

El periódico mensual bilingüe Ruijan Kaiku tiene también sus oficinas en la ciudad, además del periódico estudiantil *Utopia* y el universitario *Tromsøflaket*.

8.9 Transporte

8.9.1 Carretera

Tromsø es el punto final de la ruta europea E8 que corre desde Turku, Finlandia, bordeando la costa occidental finlandesa y la frontera de este país con Suecia. Entre Skibotn y Nordkjosbotn esta carretera se conecta con la ruta europea 6. La carretera nacional 858 corre des-

de el occidente de la ciudad de Tromsø a través de ferry hasta Storsteinnes, en Balsfjord; esta carretera también se conecta con la E6. La carretera nacional 91 parte desde Fagernes, 20 km al sur de la ciudad de Tromsø, y llega hasta Olderdalen, en el municipio de Kåfjord, con dos etapas de transbordador, una sobre el Ullsfjorden y otra que atraviesa el Lyngenfjorden; en Olderdalen se enlaza con la ruta europea 6. Finalmente la carretera nacional 863 conecta al municipio de Tromsø con el de Karlsøy a través del túnel de Kvalsund.

8.9.2 Férreo

Tromsø no cuenta con ferrocarril. Desde finales del siglo XIX existe el proyecto de la ruta Nord-Norgebanen, que sería una extensión de la Nordlandsbanen y que comunicaría a Tromsø con Fauske y Bodø.

8.9.3 Aéreo

El aeropuerto de Tromsø fue inaugurado en 1964, es el quinto aeropuerto más grande de Noruega con cerca de 1,4 millones de pasajeros al año. Desde aquí hay 12 vuelos diarios directos a Oslo, y también a Evenes (Harstad-Narvik), Alta, Kirkenes, Bodø y Trondheim, Múrmansk y Arjángelsk, Svalbard, y Kiruna y Luleå. Adicionalmente hay vuelos menores a una larga serie de pequeños aeropuertos de Nord-Norge. Las compañías Norwegian Air Shuttle, SAS Braathens, Widerøe, Coast Air, Barents AirLink, West Air Sweden, Kato Air y Aeroflot-Nord tienen llegadas y salidas en Tromsø.

8.9.4 Marítimo

La red de transbordadores Hurtigruten hace escala diariamente en Tromsø, y de hecho el fundador de la Hurtigruten era oriundo de la ciudad. Los transbordadores de la Hurtigruten se encargan de enlazar a Tromsø con Harstad, Finnsnes y Skjervøy. También hay transbordador de autos entre Tromsø y Lyngen y entre Tromsø y Karlsøy, y en los meses veraniegos hay servicio entre Tromsø y Botnhamn, en la isla de Senja (municipio de Lenvik). Dentro del municipio, hay transbordadores de autos que enlazan las islas entre sí y con tierra firme.

8.9.5 Autobuses

La línea de autobuses Nord-Norgebussen enlaza al municipio por el norte con Alta y por el sur con Narvik.

En transporte urbano, la empresa de autobuses Tromsbuss tiene la concesión del transporte colectivo en los municipios de Tromsø, Karlsøy y parcialmente Balsfjord. La empresa pertenece a la compañía TIRB (Troms innland rutebil), que además tiene rutas semiforáneas que enlazan con Tromsø.


8.10 Lugares de interés



El centro de la ciudad y puerto de Tromsø en abril

- Polaria - Un centro experimental, donde se informa sobre las regiones polares y el Mar de Barents.
- Polarmuseum - Donde se informa sobre las más conocidas expediciones exploratorias de las regiones heladas del planeta.
- Tromsø-Museum (Museo de la Universidad de Tromsø) - Una extensa exposición sobre la historia y la cultura del pueblo Sami, que han habitado la región durante miles de años, además sobre los animales y plantas de la región del norte de Escandinavia, la aurora boreal y la Edad de Piedra en Noruega.
- Jardín Botánico Ártico-Alpino de Tromsø - Dependiente del museo de la Universidad. Exponen plantas vivas de las regiones montañosas del planeta y de las plantas de las zonas árticas.
- La catedral del Ártico (en noruego: *Ishavskatedralen*)² - Se construyó en 1965, con la vidriera de mayor superficie de Europa.
- Storsteinen (o Fløya, Albergue de Tromsø) - A la altura de la catedral del Ártico, por encima, en el monte Storsteinen (418 m.s.d.M.), se encuentra la estación del teleférico (*fjellheisen*); desde aquí hay unas hermosas vistas sobre la ciudad y los montes de alrededor.
- Túnel - El túnel construido recientemente une la parte de la ciudad antigua, situada en una isla, con la parte nueva en el continente.
- Biblioteca de Tromsø: Singular edificio que cuenta con un diseño único en el que lo más importante es la luz.
- Catedral de Tromsø: Construida en 1861, alberga en la actualidad la sede de la diócesis de Nord-Halogaland.

8.11 Ciudades hermanadas



La Catedral del Ártico, una de las construcciones más características de Tromsø.

Tromsø está hermanada con diez ciudades:

-  Kemi (Finlandia, desde 1940)
-  Luleå (Suecia, 1950)
-  Ringkøbing (Dinamarca, 1950)
-  Grimsby (Reino Unido, 1961)
-  Pune (India, 1966)
-  Anchorage, Alaska (Estados Unidos de América, 1969)
-  Zagreb (Croacia, 1971)
-  Múrmansk (Rusia, 1972)
-  Quetzaltenango (Guatemala, 1999)
-  Gaza (Autoridad Nacional Palestina, 2001)
-  Medellín (Colombia, 2015)

8.12 Personajes célebres

- Lene Marlin, cantante
- Røyksopp, grupo musical

- Espen Lind, cantante
- Varg Vikernes, artista
- Geir Jenssen, músico
- Thor Knai, modelo
- Lisa Stokke, cantante


8.13 Véase también

- Prelatura de Tromsø

8.14 Referencias

- [1] «Population 1 January. The whole country, counties and municipalities» (en inglés). Statistisk sentralbyrå. 1 de enero de 2015. Consultado el 4 de septiembre de 2015.
- [2] Norwegian Meteorological Institute (ed.). «Norwegian Meteorological Institute - «Klima»». Consultado el 6 de diciembre de 2014.
- [3] Gobierno de Noruega. Departamento de Municipios y Regiones. «*Resultater for Tromsø i Troms. Kommunestyrevalget*» (en noruego). Archivado desde el original el 26 de noviembre de 2015. Consultado el 12 de diciembre de 2011.
- [4] Página oficial del Municipio de Tromsø. «*Byråder*» (en noruego). Consultado el 12 de diciembre de 2011.
- [5] Sitio oficial del Municipio de Tromsø. «*Ordfører Jens Johan Hjort*» (en noruego). Consultado el 12 de diciembre de 2011.
- [6] informe del sitio Chessbase, noticia en inglés.

8.15 Enlaces externos

-  **Wikimedia Commons** alberga contenido multimedia sobre **Tromsø**. Commons
- 46664 Arctic - Página oficial de Tromsø 46664 Concierto de Nelson Mandela
- Destinasjon Tromsø - Oficina de Información y Turismo de Tromsø
- Aeropuerto de Tromsø : Eventos e imágenes de Avinor
- Guía de Tromsø en español

8.16 Origen del texto y las imágenes, colaboradores y licencias

8.16.1 Texto

- **Båtsfjord** *Fuente:* <https://es.wikipedia.org/wiki/B%C3%A5tsfjord?oldid=90314824> *Colaboradores:* BOT-Superzerocool, Fernán De Soto, CEM-bot, Thijs!bot, Marcus Cyron, Xavigivax, VolkovBot, AlleborgoBot, Shadowxfox, Kaornega, PaintBot, BOTarate, PixelBot, Kadellar, SilvononBot, MelancholieBot, Greeny, MystBot, Jay1279, DiegoFb, ArthurBot, BenzolBot, Alph Bot, EmausBot, ZéroBot, ChessBOT, JackieBot, Miguillen-bot, Mjbmrbot, MerllwBot, KLBOT2, MetroBot, Invadibot, JaviDex y Anónimos: 1
- **Hammerfest** *Fuente:* <https://es.wikipedia.org/wiki/Hammerfest?oldid=89465157> *Colaboradores:* Sabbut, Pilaf, Zwobot, Comae, Wolfgang1018, Sms, Chvsanchez, Dianai, Schummy, Digigalos, Petronas, Rembiapo pohyiete (bot), Halcón, Orgullobot-eswiki, Akhram, YurikBot, Fernán De Soto, Eskimbot, AugustoRomero, CEM-bot, Ignacio Icke, Kjetil r, Cratón, TXiKiBoT, VolkovBot, Shadowxfox, Muro Bot, Kaornega, Numbo3, SieBot, BOTarate, STBot-eswiki, DorganBot, L p rey, Alexbot, Kadellar, LucienBOT, Greeny, Luckas-bot, FariBOT, Dictablada, ArthurBot, Juamax, Xqbot, EmausBot, ZéroBot, JackieBot, Miguillen-bot, Sasobtmk, Peeperman, MerllwBot, KLBOT2, Hipermetrópe, Elkingkapo, MetroBot, Ninrouter, Elvisor, Sjololade, Addbot, BenjaBot y Anónimos: 16
- **Molde (Møre og Romsdal)** *Fuente:* [https://es.wikipedia.org/wiki/Molde_\(M%C3%B8re_og_Romsdal\)?oldid=91358251](https://es.wikipedia.org/wiki/Molde_(M%C3%B8re_og_Romsdal)?oldid=91358251) *Colaboradores:* Robbot, RobotQuistnix, BOT!jo, Fernán De Soto, CEM-bot, JMCC1, Rosarinagazo, Will vm, Góngora, JAnDbot, TXiKiBoT, Bot-Schafter, Millars, VolkovBot, Urdangaray, Ononymous, Hipocresia, Shadowxfox, Muro Bot, Kaornega, SieBot, BOTarate, StarBOT, Mar del Sur, Apega71, MastiBot, CarsracBot, Greeny, Luckas-bot, ArthurBot, Xqbot, Fleinn, TjBot, EmausBot, ZéroBot, Jahunuma, JackieBot, Miguillen-bot, ChuispastonBot, Faqu, WikitanvirBot, Løken, MerllwBot, Sebre, MetroBot, Addbot y Anónimos: 5
- **Namsos** *Fuente:* <https://es.wikipedia.org/wiki/Namsos?oldid=91360412> *Colaboradores:* Digigalos, Airunp, RobotQuistnix, FlaBot, Fernán De Soto, CEM-bot, Thijs!bot, Gilberto IV, Botones, CommonsDelinker, TXiKiBoT, Chabbot, VolkovBot, AlleborgoBot, Shadowxfox, Muro Bot, Kaornega, Numbo3, SieBot, PaintBot, Loveless, PipepBot, PixelBot, MelancholieBot, Greeny, Nallimbot, DiegoFb, ArthurBot, Almbot, Obersachsebot, Xqbot, Dinamik-bot, EmausBot, ZéroBot, JackieBot, Miguillen-bot, MetroBot y Legobot
- **Sandefjord** *Fuente:* <https://es.wikipedia.org/wiki/Sandefjord?oldid=84952789> *Colaboradores:* Oblongo, Fernán De Soto, Gafotas, LMLM, CommonsDelinker, Sa-eswiki, Idioma-bot, Shadowxfox, Muro Bot, Kaornega, Bigsus-bot, LucienBOT, Greeny, ArthurBot, Xqbot, RedBot, Encyclopedio, EmausBot, ZéroBot, Moranchel, JackieBot, Miguillen-bot, Carsten R D, Mjbmrbot, MerllwBot, KLBOT2, BenjaBot y Anónimos: 1
- **Sola (Rogaland)** *Fuente:* [https://es.wikipedia.org/wiki/Sola_\(Rogaland\)?oldid=95981283](https://es.wikipedia.org/wiki/Sola_(Rogaland)?oldid=95981283) *Colaboradores:* Javier martin, Fernán De Soto, Corbu, Gafotas, Gilwellian, VolkovBot, Shadowxfox, Muro Bot, Kaornega, SieBot, BOTarate, Alecs.bot, Apega71, MastiBot, MelancholieBot, Greeny, Luckas-bot, FariBOT, ArthurBot, Juamax, Xqbot, AstaBOTH15, ZéroBot, JackieBot, Miguillen-bot, CocuBot, KLBOT2, Sebre, Invadibot, Elvisor, Justincheng12345-bot y Anónimos: 1
- **Svolvær** *Fuente:* <https://es.wikipedia.org/wiki/Svolv%C3%A6r?oldid=89468981> *Colaboradores:* Fernán De Soto, CEM-bot, Muro Bot, Kaornega, Kadellar, Obersachsebot, AstaBOTH15, D'ohBot, ZéroBot, Sasobtmk, KLBOT2 y Elvisor
- **Tromsø** *Fuente:* <https://es.wikipedia.org/wiki/Troms%C3%B8?oldid=95864119> *Colaboradores:* Dianai, Schummy, Javier martin, Kordas, Digigalos, Taragui, RobotQuistnix, FlaBot, YurikBot, KnightRider, Fernán De Soto, Eskimbot, AugustoRomero, CEM-bot, Mtande, Thijs!bot, P.o.l.o., JAnDbot, Botx, Hardland, Lecuona, Muro de Aguas, TXiKiBoT, Chabbot, VolkovBot, Urdangaray, Elchsntre, Shadowxfox, Muro Bot, Kaornega, Numbo3, SieBot, Codorado, DaBot-eswiki, Loveless, BOTarate, Marcelo, DragonBot, Albert Krantz, Mike.lifeguard, Apega71, AVBOT, LucienBOT, MarcoAurelio, Greeny, Luckas-bot, Ptbotgourou, FariBOT, Jay1279, Iosif79, Jackie, ArthurBot, Juamax, Almbot, Xqbot, Fleinn, TobeBot, Caritdf, Marsal20, Manuguay, Alph Bot, EmausBot, ZéroBot, ChessBOT, Miguillen-bot, Carsten R D, Sasobtmk, ChuispastonBot, WikitanvirBot, Mjbmrbot, Metrónomo, Oddhanssen, Javi Valero Hernández, MetroBot, Johnbot, Elvisor, Lizzxyiqita, Legobot, Franco R. A, 4lextintor, SofiMD y Anónimos: 26

8.16.2 Imágenes

- **Archivo:Beach_of_Sola.JPG** *Fuente:* https://upload.wikimedia.org/wikipedia/commons/d/da/Beach_of_Sola.JPG *Licencia:* CC-BY-SA-3.0 *Colaboradores:* Trabajo propio *Artista original:* Florian Pépellin
- **Archivo:Blaa-Rock-Café.jpg** *Fuente:* <https://upload.wikimedia.org/wikipedia/commons/2/28/Blaa-Rock-Caf%C3%A9.jpg> *Licencia:* Public domain *Colaboradores:* Trabajo propio *Artista original:* Krister Brandser
- **Archivo:Båtsfjord_Bfj311205_(600_x_376).jpg** *Fuente:* https://upload.wikimedia.org/wikipedia/commons/d/d7/B%C3%A5tsfjord_Bfj311205_%28600_x_376%29.jpg *Licencia:* Public domain *Colaboradores:* Trabajo propio *Artista original:* Inge Wahl
- **Archivo:Båtsfjord_komm.svg** *Fuente:* https://upload.wikimedia.org/wikipedia/commons/5/57/B%C3%A5tsfjord_komm.svg *Licencia:* Public domain *Colaboradores:* Based upon image from caplex.no *Artista original:* Este gráfico vectorial fue creado con Inkscape
- **Archivo:Coastline_near_Hamningberg.jpg** *Fuente:* https://upload.wikimedia.org/wikipedia/commons/e/ed/Coastline_near_Hamningberg.jpg *Licencia:* CC BY 2.0 *Colaboradores:* originally posted to **Flickr** as A beatiful coastline near Hamningberg *Artista original:* magnethy
- **Archivo:Commons-logo.svg** *Fuente:* <https://upload.wikimedia.org/wikipedia/commons/4/4a/Commons-logo.svg> *Licencia:* Public domain *Colaboradores:* This version created by Pumbaa, using a proper partial circle and SVG geometry features. (Former versions used to be slightly warped.) *Artista original:* SVG version was created by User:Grunt and cleaned up by 3247, based on the earlier PNG version, created by Reidab.
- **Archivo:Eismeerkathedrale.JPG** *Fuente:* <https://upload.wikimedia.org/wikipedia/commons/5/58/Eismeerkathedrale.JPG> *Licencia:* CC-BY-SA-3.0 *Colaboradores:* Originally from de.wikipedia; description page is (was) here *Artista original:* User HenHei on de.wikipedia
- **Archivo:Fjellheisen_Aussicht_Bruecke_Kirche.jpg** *Fuente:* https://upload.wikimedia.org/wikipedia/commons/d/dd/Fjellheisen_Aussicht_Bruecke_Kirche.jpg *Licencia:* CC BY-SA 2.0 de *Colaboradores:* "selbst fotografiert"; Originally from de.wikipedia; description page is/was here. *Artista original:* Fjellheisen de Wikipedia en alemán
- **Archivo:Flag_of_Colombia.svg** *Fuente:* https://upload.wikimedia.org/wikipedia/commons/2/21/Flag_of_Colombia.svg *Licencia:* Public domain *Colaboradores:* Drawn by User:SKopp *Artista original:* SKopp

- **Archivo:Flag_of_Croatia.svg** *Fuente:* https://upload.wikimedia.org/wikipedia/commons/1/1b/Flag_of_Croatia.svg *Licencia:* Public domain *Colaboradores:* <http://www.sabor.hr/Default.aspx?sec=4317> *Artista original:* Nightstallion, Elephantus, Neoneo13, Denelson83, Rainman, R-41, Ministrone, Lupo, Zscout370,
MaGa (based on Decision of the Parliament)
- **Archivo:Flag_of_Denmark.svg** *Fuente:* https://upload.wikimedia.org/wikipedia/commons/9/9c/Flag_of_Denmark.svg *Licencia:* Public domain *Colaboradores:* Trabajo propio *Artista original:* User:Madden
- **Archivo:Flag_of_Finland.svg** *Fuente:* https://upload.wikimedia.org/wikipedia/commons/b/bc/Flag_of_Finland.svg *Licencia:* Public domain *Colaboradores:* <http://www.finlex.fi/fi/laki/ajantasa/1978/19780380> *Artista original:* Drawn by User:SKopp
- **Archivo:Flag_of_Guatemala.svg** *Fuente:* https://upload.wikimedia.org/wikipedia/commons/e/ec/Flag_of_Guatemala.svg *Licencia:* Public domain *Colaboradores:* Trabajo propio *Artista original:* User:K21edgo
- **Archivo:Flag_of_India.svg** *Fuente:* https://upload.wikimedia.org/wikipedia/commons/4/41/Flag_of_India.svg *Licencia:* Public domain *Colaboradores:* Self-made, based from ISI 1:1968 Specification for the national flag of India (cotton khadi)

8.16.3 Licencia del contenido

User:SKopp

- **Archivo:Flag_of_Italy.svg** *Fuente:* https://upload.wikimedia.org/wikipedia/commons/0/03/Flag_of_Italy.svg *Licencia:* Public domain *Colaboradores:* There has been a long discussion on the colors of this flag. *Please read the talk page before editing or reverting this image.* Pantone to RGB performed by <http://www.pantone.com/pages/pantone/colorfinder.aspx> *Artista original:* see below
- **Archivo:Flag_of_Palestine.svg** *Fuente:* https://upload.wikimedia.org/wikipedia/commons/0/00/Flag_of_Palestine.svg *Licencia:* Public domain *Colaboradores:* Trabajo propio. Based on Law No. 5 for the year 2006 amending some provisions of Law No. 22 for the year 2005 on the Sanctity of the Palestinian Flag *Artista original:* Orionist, previous versions by Makaristos, Mysid, etc.
- **Archivo:Flag_of_Russia.svg** *Fuente:* https://upload.wikimedia.org/wikipedia/commons/f/f3/Flag_of_Russia.svg *Licencia:* Public domain *Colaboradores:* Государственный флаг Российской Федерации. Цвета флага: (Blue - Pantone 286 C, Red - Pantone 485 C) *Artista original:* Zscout370
- **Archivo:Flag_of_Slovakia.svg** *Fuente:* https://upload.wikimedia.org/wikipedia/commons/e/e6/Flag_of_Slovakia.svg *Licencia:* Public domain *Colaboradores:* Trabajo propio; here, colors *Artista original:* SKopp
- **Archivo:Flag_of_Sweden.svg** *Fuente:* https://upload.wikimedia.org/wikipedia/commons/4/4c/Flag_of_Sweden.svg *Licencia:* Public domain *Colaboradores:* This flag is regulated by Swedish Law, Act 1970:498, which states that “in commercial activities, the coats of arms, the flag or other official insignia of Sweden may not be used in a trademark or other insignia for products or services without proper authorization. This includes any mark or text referring to the Swedish government which thus can give the commercial mark a sign of official endorsement. This includes municipal coats of arms which are registered.” <http://www.notisum.se/rnp/sls/lag/19700498.HTM>] *Artista original:* Jon Harald Søyby and others. All authors are listed in the “File versions” section below.
- **Archivo:Flag_of_the_Czech_Republic.svg** *Fuente:* https://upload.wikimedia.org/wikipedia/commons/c/cb/Flag_of_the_Czech_Republic.svg *Licencia:* Public domain *Colaboradores:*
 - -xfi-'s file
 - -xfi-'s code
 - Zirland's codes of colors*Artista original:*
(of code): SVG version by cs:-xfi-.
- **Archivo:Flag_of_the_United_Kingdom.svg** *Fuente:* https://upload.wikimedia.org/wikipedia/commons/a/ae/Flag_of_the_United_Kingdom.svg *Licencia:* Public domain *Colaboradores:* Trabajo propio per data at <http://flagspot.net/flags/gb.html> *Artista original:* Original flag by Acts of Union 1800
- **Archivo:Flag_of_the_United_States.svg** *Fuente:* https://upload.wikimedia.org/wikipedia/commons/a/a4/Flag_of_the_United_States.svg *Licencia:* Public domain *Colaboradores:* SVG implementation of U. S. Code: Title 4, Chapter 1, Section 1 [1] (the United States Federal “Flag Law”). *Artista original:* Dbenbenn, Zscout370, Jacobolus, Indolences, Technion.
- **Archivo:Gnome-weather-few-clouds.svg** *Fuente:* <https://upload.wikimedia.org/wikipedia/commons/5/57/Gnome-weather-few-clouds.svg> *Licencia:* CC BY-SA 3.0 *Colaboradores:* HTTP / FTP *Artista original:* GNOME icon artists
- **Archivo:Hammerfest_Juni_2005.jpg** *Fuente:* https://upload.wikimedia.org/wikipedia/commons/5/5a/Hammerfest_Juni_2005.jpg *Licencia:* CC-BY-SA-3.0 *Colaboradores:* Trabajo propio *Artista original:* User:Clemensfranz
- **Archivo:Hammerfest_kommune.gif** *Fuente:* https://upload.wikimedia.org/wikipedia/commons/d/d2/Hammerfest_kommune.gif *Licencia:* CC BY-SA 4.0 *Colaboradores:* Trabajo propio *Artista original:* Lovinda
- **Archivo:Korovin_hammerfest.JPG** *Fuente:* https://upload.wikimedia.org/wikipedia/commons/9/95/Korovin_hammerfest.JPG *Licencia:* Public domain *Colaboradores:* <http://aniriol.livejournal.com/412715.html> *Artista original:* Konstantín Korovin
- **Archivo:Loudspeaker.svg** *Fuente:* <https://upload.wikimedia.org/wikipedia/commons/8/8a/Loudspeaker.svg> *Licencia:* Public domain *Colaboradores:* Nueva versión de Image:Loudspeaker.png, por AzaToth y comprimido por Hautala *Artista original:* Nethac DIU, ondas corregidas por Zoid

- **Archivo:MS_Polarlys_in_Solvaer_Lofoten.jpg** *Fuente:* https://upload.wikimedia.org/wikipedia/commons/0/0c/MS_Polarlys_in_Solvaer_Lofoten.jpg *Licencia:* CC-BY-SA-3.0 *Colaboradores:* Trabajo propio *Artista original:* Clemensfranz
- **Archivo:Holde_from_Varden.jpg** *Fuente:* https://upload.wikimedia.org/wikipedia/commons/d/d0/Holde_from_Varden.jpg *Licencia:* Public domain *Colaboradores:* No machine-readable source provided. Own work assumed (based on copyright claims). *Artista original:* No machine-readable author provided. Sgm assumed (based on copyright claims).
- **Archivo:Holde_komm.svg** *Fuente:* https://upload.wikimedia.org/wikipedia/commons/5/5b/Holde_komm.svg *Licencia:* Public domain *Colaboradores:* SVG is own work, based upon image from caplex.no. *Artista original:* Este gráfico vectorial fue creado con Inkscape
- **Archivo:Morketidetermiddag.JPG** *Fuente:* <https://upload.wikimedia.org/wikipedia/commons/5/5c/Morketidetermiddag.JPG> *Licencia:* CC BY-SA 3.0 *Colaboradores:* Trabajo propio *Artista original:* Osopolar
- **Archivo:NO_1703_Namsos.svg** *Fuente:* https://upload.wikimedia.org/wikipedia/commons/c/cc/NO_1703_Namsos.svg *Licencia:* Public domain *Colaboradores:* Trabajo propio *Artista original:* Jon Harald Søby
- **Archivo:Namsos_from_Klompen.jpg** *Fuente:* https://upload.wikimedia.org/wikipedia/commons/b/b9/Namsos_from_Klompen.jpg *Licencia:* CC-BY-SA-3.0 *Colaboradores:* Transferido desde en.wikipedia a Commons. *Artista original:* Svedenhaus de Wikipedia en inglés
- **Archivo:Namsos_komm.svg** *Fuente:* https://upload.wikimedia.org/wikipedia/commons/5/51/Namsos_komm.svg *Licencia:* Public domain *Colaboradores:* <http://www.namsos.kommune.no/> *Artista original:* SKvalen
- **Archivo:Norway_Finnmark_-_Båtsfjord.svg** *Fuente:* https://upload.wikimedia.org/wikipedia/commons/3/31/Norway_Finnmark_-_B%C3%A5tsfjord.svg *Licencia:* CC BY-SA 3.0 *Colaboradores:* File:Norway Finnmark location map.svg *Artista original:* NordNordWest
- **Archivo:Norway_Finnmark_-_Hammerfest.svg** *Fuente:* https://upload.wikimedia.org/wikipedia/commons/0/0e/Norway_Finnmark_-_Hammerfest.svg *Licencia:* CC BY-SA 3.0 *Colaboradores:* File:Norway Finnmark location map.svg *Artista original:* NordNordWest
- **Archivo:Norway_Møre_og_Romsdal_-_Molde.svg** *Fuente:* https://upload.wikimedia.org/wikipedia/commons/6/64/Norway_M%C3%B8re_og_Romsdal_-_Molde.svg *Licencia:* CC BY-SA 3.0 *Colaboradores:* File:Norway Møre og Romsdal location map.svg *Artista original:* NordNordWest
- **Archivo:Norway_Rogaland_-_Sola.svg** *Fuente:* https://upload.wikimedia.org/wikipedia/commons/6/6b/Norway_Rogaland_-_Sola.svg *Licencia:* CC BY-SA 3.0 *Colaboradores:* File:Norway Rogaland location map.svg *Artista original:* NordNordWest
- **Archivo:Norway_Troms_-_Tromsø.svg** *Fuente:* https://upload.wikimedia.org/wikipedia/commons/9/9a/Norway_Troms_-_Troms%C3%B8.svg *Licencia:* CC BY-SA 3.0 *Colaboradores:* File:Norway Troms location map.svg *Artista original:* NordNordWest
- **Archivo:Norway_Vestfold_-_Sandefjord.svg** *Fuente:* https://upload.wikimedia.org/wikipedia/commons/5/5d/Norway_Vestfold_-_Sandefjord.svg *Licencia:* CC BY-SA 3.0 *Colaboradores:* File:Norway Vestfold location map.svg *Artista original:* NordNordWest
- **Archivo:Norway_location_map.svg** *Fuente:* https://upload.wikimedia.org/wikipedia/commons/2/28/Norway_location_map.svg *Licencia:* CC BY-SA 3.0 *Colaboradores:* own work, using
 - United States National Imagery and Mapping Agency data
 - World Data Base II data*Artista original:* NordNordWest
- **Archivo:Panorama_fjellheisen-improved.jpg** *Fuente:* https://upload.wikimedia.org/wikipedia/commons/a/a8/Panorama_fjellheisen-improved.jpg *Licencia:* CC-BY-SA-3.0 *Colaboradores:* Image:Panorama fjellheisen.jpg *Artista original:* Original by en:user:Ragnilius.
- **Archivo:Perspektivet_Museum.JPG** *Fuente:* https://upload.wikimedia.org/wikipedia/commons/1/1a/Perspektivet_Museum.JPG *Licencia:* CC BY-SA 3.0 *Colaboradores:* Trabajo propio *Artista original:* Osopolar
- **Archivo:Polarmuseet.jpg** *Fuente:* <https://upload.wikimedia.org/wikipedia/commons/1/18/Polarmuseet.jpg> *Licencia:* CC BY-SA 2.0 *Colaboradores:* Flickr *Artista original:* Lars Tiede
- **Archivo:Red_pog.svg** *Fuente:* https://upload.wikimedia.org/wikipedia/commons/0/0c/Red_pog.svg *Licencia:* Public domain *Colaboradores:* Trabajo propio *Artista original:* Andux
- **Archivo:Sandefjord_Hvalfangstmonumentet.jpg** *Fuente:* https://upload.wikimedia.org/wikipedia/commons/7/70/Sandefjord_Hvalfangstmonumentet.jpg *Licencia:* Public domain *Colaboradores:* Trabajo propio *Artista original:* Petter73
- **Archivo:Sandefjord_Tangen_north.JPG** *Fuente:* https://upload.wikimedia.org/wikipedia/commons/9/91/Sandefjord_Tangen_north.JPG *Licencia:* Public domain *Colaboradores:* Trabajo propio *Artista original:* Petter73
- **Archivo:Sandefjord_kirke1.JPG** *Fuente:* https://upload.wikimedia.org/wikipedia/commons/5/57/Sandefjord_kirke1.JPG *Licencia:* CC-BY-SA-3.0 *Colaboradores:* Trabajo propio *Artista original:* MyName (Helge Høifødt)
- **Archivo:Sandefjord_komm_2017.svg** *Fuente:* https://upload.wikimedia.org/wikipedia/commons/6/65/Sandefjord_komm_2017.svg *Licencia:* Public domain *Colaboradores:* Kilde/Source: <https://www.regjeringen.no/no/aktuelt/nytt-kommunevpen-nye-sandefjord/id2510803/> Converted to SVG with InkScape *Artista original:* Sandefjord kommune
- **Archivo:Sola_komm.svg** *Fuente:* https://upload.wikimedia.org/wikipedia/commons/a/a2/Sola_komm.svg *Licencia:* Public domain *Colaboradores:* SVG is own work, based upon image from caplex.no. *Artista original:* Original by caplex.no
- **Archivo:Solakrossen.jpg** *Fuente:* <https://upload.wikimedia.org/wikipedia/commons/1/19/Solakrossen.jpg> *Licencia:* CC BY 2.5 *Colaboradores:* Trabajo propio *Artista original:* Jarvin
- **Archivo:Sommarøy1.jpg** *Fuente:* <https://upload.wikimedia.org/wikipedia/commons/a/a2/Sommar%C3%B8y1.jpg> *Licencia:* CC BY-SA 3.0 *Colaboradores:* Trabajo propio *Artista original:* Kjetil Ree
- **Archivo:Svolvær_from_Kjeøya.jpg** *Fuente:* https://upload.wikimedia.org/wikipedia/commons/7/75/Svolv%C3%A6r_from_Kje%C3%B8ya.jpg *Licencia:* Public domain *Colaboradores:* Trabajo propio *Artista original:* Finn Rindahl
- **Archivo:Tromsdalen_afternoon_sun.jpg** *Fuente:* https://upload.wikimedia.org/wikipedia/commons/0/01/Tromsdalen_afternoon_sun.jpg *Licencia:* CC BY-SA 2.5 *Colaboradores:* Trabajo propio *Artista original:* Lars Tiede

- **Archivo:Tromsondowntown.jpg** *Fuente:* <https://upload.wikimedia.org/wikipedia/commons/b/b9/Tromsondowntown.jpg> *Licencia:* CC-BY-SA-3.0 *Colaboradores:* Originally from de.wikipedia; description page is/was here.
Artista original: Original uploader was Sjoehest at de.wikipedia
- **Archivo:Tromsø_1900.jpg** *Fuente:* https://upload.wikimedia.org/wikipedia/commons/4/42/Troms%C3%B8_1900.jpg *Licencia:* No restrictions *Colaboradores:* Tromsø, with Tromstind, Troms, Norway (LOC) *Artista original:* Detroit Publishing Co., from the collection of The Library of Congress
- **Archivo:Tromsø_Skansen.JPG** *Fuente:* https://upload.wikimedia.org/wikipedia/commons/0/02/Troms%C3%B8_Skansen.JPG *Licencia:* CC BY-SA 3.0 *Colaboradores:* Trabajo propio *Artista original:* Karl Ragnar Gjertsen Krg
- **Archivo:Tromsø_komm.svg** *Fuente:* https://upload.wikimedia.org/wikipedia/commons/c/c3/Troms%C3%B8_komm.svg *Licencia:* Public domain *Colaboradores:* Based upon logo at the city's website. *Artista original:* Este gráfico vectorial fue creado con Inkscape
- **Archivo:Tromsø_library_-_2005-09-13.jpg** *Fuente:* https://upload.wikimedia.org/wikipedia/commons/5/5a/Troms%C3%B8_library_-_2005-09-13.jpg *Licencia:* CC BY 2.5 *Colaboradores:* No machine-readable source provided. Own work assumed (based on copyright claims). *Artista original:* No machine-readable author provided. ZorroIII assumed (based on copyright claims).
- **Archivo:Tromsø_rådhus.JPG** *Fuente:* https://upload.wikimedia.org/wikipedia/commons/8/87/Troms%C3%B8_r%C3%A5dhus.JPG *Licencia:* CC BY-SA 3.0 *Colaboradores:* Trabajo propio *Artista original:* BishkekRocks
- **Archivo:Tromsø_sjøboder.JPG** *Fuente:* https://upload.wikimedia.org/wikipedia/commons/f/f9/Troms%C3%B8_sj%C3%B8boder.JPG *Licencia:* CC BY 2.5 *Colaboradores:* Trabajo propio *Artista original:* Karl Ragnar GjertsenKrg
- **Archivo:University_of_Tromsø_Breivika_campus.JPG** *Fuente:* https://upload.wikimedia.org/wikipedia/commons/1/11/University_of_Troms%C3%B8_Breivika_campus.JPG *Licencia:* CC BY-SA 3.0 *Colaboradores:* Trabajo propio *Artista original:* Edricson
- **Archivo:Verdensteatret_Tromsø.JPG** *Fuente:* https://upload.wikimedia.org/wikipedia/commons/4/43/Verdensteatret_Tromsø.JPG *Licencia:* CC BY-SA 3.0 *Colaboradores:* Trabajo propio *Artista original:* Osopolar
- **Archivo:WPTC_Meteo_task_force.svg** *Fuente:* https://upload.wikimedia.org/wikipedia/commons/a/ab/WPTC_Meteo_task_force.svg *Licencia:* CC BY-SA 3.0 *Colaboradores:*
- WPTC_Meteo_task_force.png *Artista original:*
- derivative work: Pbroks13 (talk)

|

- Creative Commons Attribution-Share Alike 3.0

}}