

ISLANDIA

Índice general

1 Islandia	1
1.1 Etimología	1
1.2 Historia	2
1.2.1 Establecimiento y Mancomunidad Islandesa (874–1262)	2
1.2.2 Colonización escandinava (1262-1814)	2
1.2.3 Movimiento de independencia (1814-1918)	3
1.2.4 Reino de Islandia (1918-1944)	3
1.2.5 República de Islandia (1944-presente)	4
1.3 Gobierno y política	4
1.3.1 Relaciones exteriores y fuerzas armadas	5
1.3.2 Derechos humanos	6
1.4 Organización territorial	6
1.5 Geografía	7
1.5.1 Clima	8
1.5.2 Flora y fauna	9
1.5.3 Animales	9
1.6 Economía	9
1.7 Infraestructura	11
1.7.1 Transporte	11
1.7.2 Energía	12
1.7.3 Medios de comunicación	12
1.8 Demografía	13
1.8.1 Idioma	14
1.8.2 Religión	14
1.8.3 Educación	15
1.8.4 Localidades principales	15
1.9 Cultura	15
1.9.1 Literatura	15
1.9.2 Arte	16
1.9.3 Música	17
1.9.4 Fiestas	17
1.9.5 Gastronomía	17

1.10	Deportes	18
1.11	Véase también	19
1.12	Referencias	19
1.13	Bibliografía	23
1.14	Enlaces externos	24
2	Anexo:Aeropuertos de Islandia	25
2.1	Aeropuertos	26
2.2	Véase también	26
2.3	Enlaces externos	26
2.4	Referencias	26
3	Raufarhöfn	27
3.1	Población y territorio	27
3.2	Véase también	27
3.3	Referencias	27
3.4	Enlaces externos	27
4	Sauðárkrókur	28
4.1	Etimología	28
4.2	Historia	28
4.2.1	Primeros asentamientos	28
4.2.2	Mercado y comerciantes	28
4.2.3	Los primeros habitantes	28
4.3	Clima	28
4.4	Transporte	29
4.5	Deportes	29
4.6	Gente notable	29
4.7	Economía	29
4.8	Cultura	29
4.9	Enlaces externos	29
5	Ísafjörður	30
5.1	Historia	30
5.2	Clima	30
5.3	Escuelas	30
5.4	Industria	31
5.5	Cultura	31
5.6	Personajes reconocidos	31
5.7	Enlaces externos	31
6	Keflavík	32
6.1	Historia	32

6.2	Clima	32
6.3	Referencias	32
6.4	Enlaces externos	32
7	Islas Vestman	33
7.1	Geografía	33
7.2	Demografía	33
7.3	Clima	33
7.4	Transporte	33
7.5	Véase también	33
7.6	Enlaces externos	34
7.7	Origen del texto y las imágenes, colaboradores y licencias	35
7.7.1	Texto	35
7.7.2	Imágenes	35
7.7.3	Licencia del contenido	39

Capítulo 1

Islandia

Islandia (en islandés: *Ísland*; AFI: [ˈislant]) oficialmente la **República de Islandia**, es un país soberano localizado en el extremo noroeste de Europa, cuyo territorio abarca la isla homónima y algunas pequeñas islas e islotes adyacentes en el océano Atlántico, entre el resto de Europa y Groenlandia.^[5] Cuenta con una población de cerca de 331 000 habitantes y un área de 103 000 km².^{[1][6]} A causa de su localización en la dorsal mesoatlántica, es un país con gran actividad volcánica y geológica, factor que afecta en gran medida al paisaje del territorio islandés. El interior del país consiste en una meseta caracterizada por desiertos, montañas, glaciares y ríos glaciales que fluyen hacia el mar a través de las tierras bajas. Gracias a los efectos de la corriente del Golfo, tiene un clima templado en relación a su latitud y provee un entorno habitable.

El primer asentamiento humano en Islandia data del año 874 cuando, de acuerdo con el *Landnámabók* o «Libro del asentamiento», el líder noruego Ingólfur Arnarson se convirtió en el primer colono permanente de la isla.^{[7][8]} Otros navegantes, como el vikingo feroés Naddoddr, posible descubridor, visitaron la isla hacia el año 860 para pasar en ella el invierno. Sin embargo, nunca fundaron allí un asentamiento permanente.^[9] A través de los siglos siguientes, grupos humanos de origen nórdico y gaélico se asentaron en Islandia. Hasta el siglo XX, la población islandesa dependía de la pesca y la agricultura, y desde 1262 a 1944 formó parte del reino de Noruega y, posteriormente, de Dinamarca. En el siglo XX consiguió su independencia y la economía islandesa se desarrolló rápidamente. A pesar de su aislamiento del mundo debido a su ubicación geográfica.

Hoy en día cuenta con una economía de mercado, con impuestos relativamente bajos comparados con otros miembros de la OCDE,^[10] manteniendo un estado de bienestar que provee asistencia sanitaria universal y educación superior gratuita a sus ciudadanos.^[11] En años recientes se convirtió en uno de los países más acaudalados, y en 2009 fue clasificado por la ONU como el tercer país más desarrollado del mundo.^[12]

En 2008, el sistema financiero islandés sufrió un colapso, causando una fuerte contracción económica y manifestaciones que llevaron a adelantar las elecciones parlamentarias, en las que Jóhanna Sigurðardóttir ganó el puesto de primera ministra.^[13] Paralelamente cobró importan-

cia la conocida como Revolución Islandesa, una serie de protestas y movimientos de organización ciudadana que, en conjunto con el nuevo gobierno, resultó en el encausamiento del anterior Primer Ministro de Islandia durante la crisis, Geir Haarde,^[14] dos referendos para decidir sobre el pago de la deuda externa de los bancos nacionales y un proceso ciudadano que desembocase en cambios en la Constitución que culminó en un borrador constitucional el 29 de julio de 2011 a debatirse en el Parlamento.^[15]

Islandia posee una sociedad desarrollada y tecnológicamente avanzada, cuya cultura está basada en la herencia nórdica. La mayor parte de la población es de origen celta y escandinavo. El idioma oficial es el islandés, lengua germánica septentrional que está muy relacionada con el feroés y con los dialectos occidentales del noruego. La herencia cultural del país incluye su cocina tradicional, su arte y su literatura.

1.1 Etimología

La palabra «Islandia» deriva del islandés *Ísland*, vocablo que proviene del nórdico antiguo, que significa «tierra de hielo».^[16] Sin embargo, el primer nombre del país fue *Snæland* («tierra de nieve»), acuñado por el navegante vikingo Naddoddr, uno de los primeros pobladores de las Islas Feroe. Gardar Svavarsson, uno de los primeros islandeses, rebautizó la isla como *Garðarshólmur* («islotes de Gardar»).

El nombre definitivo de *Ísland* fue dado por Flóki Vilgerðarson, en alusión al paisaje invernal del actual territorio islandés.^[16] A pesar de que algunos documentos oficiales contemplan *Lýðveldið Ísland* (República de Islandia) como el nombre oficial del país, la Constitución actual lo define como simplemente *Ísland* (Islandia), sin anteponer el término «república».^[17]



El noruego Ingólfr Arnarson, primer habitante permanente de Islandia.



Ósvör, réplica de un antiguo puesto de pesca a las afueras de Bolungarvík.

1.2 Historia

1.2.1 Establecimiento y Mancomunidad Islandesa (874–1262)

Una de las teorías sobre el poblamiento de su territorio actual afirma que los primeros habitantes de la isla llegaron en el siglo VIII d.C. y que eran miembros de una misión de monjes ermitaños, también conocidos como *papar*, provenientes de Irlanda o Escocia, aunque no existen descubrimientos arqueológicos que apoyen esta hipótesis.^[18]

Se presume que los monjes dejaron la isla cuando arribaron los escandinavos, quienes se asentaron sistemáticamente en el período entre los años 870 a 930. Un artículo de la publicación *Skirnir*, donde se muestran los resultados de investigaciones realizadas con radiocarbono, sugiere que el país pudo haber estado habitado desde la segunda mitad del siglo VII d.C.^[19]

El primer colono nórdico permanente conocido fue Ingólfr Arnarson, quien construyó su granja en la zona de la actual capital en el año 874. Ingólfr fue seguido por muchos otros colonos emigrantes, en gran medida nórdicos, y sus esclavos irlandeses. En 930, se había ocupado la mayor parte del terreno cultivable y se fundó el *Alþing*, un parlamento legislativo y judicial, como centro político de la Mancomunidad Islandesa.

El culto pagano comenzó a abandonarse hacia el año 1000, con la cristianización de la isla. La Mancomunidad duró solo hasta 1262, cuando el sistema político ideado por los colonos originales se mostró incapaz de afrontar el creciente poder de los caciques islandeses sobre la población campesina.^[20]

1.2.2 Colonización escandinava (1262-1814)

Las luchas internas y civiles de la era Sturlung llevaron al país a la firma del *gamli sáttmáli* (pacto antiguo) en 1262, tratado que lo situó bajo la Corona Noruega. La posesión de Islandia pasó a Dinamarca-Noruega a finales del siglo XIV, cuando los reinos de Noruega, Dinamarca y Suecia se unieron en la Unión de Kalmar. En los siglos posteriores, se convirtió en uno de los países más pobres de Europa.

Los suelos estériles, las erupciones volcánicas y un clima implacable hacían la vida muy difícil en una sociedad cuya subsistencia dependía casi en su totalidad de la agricultura. La peste negra barrió a la población entre 1402 y 1404 y nuevamente, entre 1494 y 1495,^[21] cada vez matando a cerca de la mitad de los habitantes.^[22]



Estatua de Jón Arason en Munkaþverá.

A mediados del siglo XVI, Cristián III de Dinamarca comenzó a imponer el luteranismo a todos sus súbditos. El último obispo católico del país (antes de 1968), Jón Arason, fue decapitado en 1550 junto con dos de sus hijos. Posteriormente, el país se convirtió totalmente al luteranismo, que desde entonces es la confesión dominante.

En los siglos XVII y XVIII, Dinamarca impuso una serie de restricciones más estrictas al comercio, mien-

tras piratas de Inglaterra y Argelia («secuestros turcos») irrumpían en sus costas.^[23] Una epidemia de viruela en el siglo XVIII le causó la muerte a alrededor de un tercio de la población.^{[24][25]}

En 1783, la erupción del volcán Laki condujo a una de las mayores catástrofes medioambientales en la historia europea. Esta duró 8 meses, acabó con quizás un 25 % de la población islandesa^[26] y produjo una nube (la “bruma de Laki”) que trajo una hambruna de tres años en todo el mundo, que mató aproximadamente a 6 millones de personas en lo que se conoció como «Las Penurias en la Niebla» (en islandés: *Móðuharðindin*), y que se considera uno de los acontecimientos climáticos más importantes y con mayores repercusiones sociales del último milenio.^{[27][28]}




Panorama de Reikiavik visto desde Perlan al caer el sol en verano.

1.2.3 Movimiento de independencia (1814-1918)

En 1814, después de las Guerras Napoleónicas, Dinamarca-Noruega fue dividida en dos reinos separados mediante el Tratado de Kiel.^[29] Islandia, sin embargo, permaneció como una dependencia danesa.

Durante el siglo XIX, el clima del país continuó empeorando, lo que provocó una emigración en masa hacia el Nuevo Mundo, especialmente hacia la provincia de Manitoba en Canadá. Cerca de 15 000 personas, de una población total de 70 000, abandonaron el país.^[30]

Sin embargo, en medio de la migración surgió un nuevo movimiento nacionalista, inspirado en las ideas románticas y nacionalistas de la Europa Continental. De esta manera nació el movimiento de independencia de Islandia bajo el liderazgo de Jón Sigurðsson.^[29] En 1874, Dinamarca le concedió una Constitución y un gobierno limitado, que fue ampliado en 1904.



Retrato de Jón Sigurðsson por Pállinn El. Þorláksson.

1.2.4 Reino de Islandia (1918-1944)

El Acta de Unión, un acuerdo con Dinamarca firmado el 1 de diciembre de 1918 y válido durante 25 años, le brindó a Islandia el reconocimiento como un Estado plenamente soberano en una unión personal con el rey de Dinamarca.^[31] El estatus que alcanzó Islandia es similar al de los países que pertenecen a la Commonwealth británica, cuyo soberano es el monarca del Reino Unido.

El gobierno de Islandia tomó el control de sus asuntos exteriores y estableció una embajada en Copenhague. Sin embargo, pidió que Dinamarca aplicase una política exterior islandesa con los demás países. A partir de entonces, las embajadas danesas alrededor del mundo mostraron dos escudos de armas y dos banderas: del Reino de Dinamarca y de Islandia.

Durante la Segunda Guerra Mundial, se unió a Dinamarca en su postura neutral. Después de que Alemania ocupara Dinamarca el 9 de abril de 1940, el Althing declaró que el gobierno de Islandia debería asumir los deberes del rey danés y se haría cargo de su propia política exterior, además de otras cuestiones previamente manejadas por Dinamarca a petición de Islandia.

Un mes más tarde, las Fuerzas Armadas Británicas invadieron Islandia, violando la neutralidad islandesa.^[29] En 1941, el dominio del país pasó a los Estados Unidos para que el Reino Unido pudiera desplegar sus tropas en otros lugares.^[32]

El 31 de diciembre de 1943, el Acta de Unión cadu-



Llegada de tropas estadounidenses en 1942.

có después de 25 años.^[29] A partir del 20 de mayo de 1944, los islandeses votaron en un referéndum de cuatro días para determinar el futuro de la unión personal con el rey de Dinamarca, y el posible establecimiento de una república.^[33]

El voto fue del 97 % a favor de poner fin a la unión personal y del 95 % a favor de una nueva Constitución republicana. Finalmente, se convirtió oficialmente en una República el 17 de junio de 1944, con Sveinn Björnsson como el primer presidente.^[29]

1.2.5 República de Islandia (1944-presente)



Buques británicos e islandeses durante las Guerras del Bacalao.

En 1946, las fuerzas de ocupación de los Aliados se retiraron de Islandia, que se transformó en un miembro de la Organización del Tratado del Atlántico Norte el 30 de marzo de 1949, provocando controversia y protestas en algunas zonas del país. El 5 de mayo de 1951, la nación firmó un acuerdo de defensa con Estados Unidos. Regresaron las tropas estadounidenses permaneciendo ahí a lo largo de la Guerra Fría, hasta retirarse finalmente el 30 de septiembre de 2006.^[34]

El periodo inmediato a la posguerra se caracterizó por un gran crecimiento económico sin precedentes, provocado

por la industrialización de la industria pesquera y la ayuda ofrecida por el Plan Marshall. La década de 1970 fue marcada por las Guerras del Bacalao, una serie de disputas con el Reino Unido sobre la extensión y derechos de la zona económica exclusiva.^[35] En 1994, la economía se diversificó y fue liberalizada cuando el país se unió al Espacio Económico Europeo.

Entre 2003 y 2007, Islandia transformó su economía, basada hasta entonces en la industria pesquera, y pasó a ser una nación que ofrecía sofisticados servicios financieros. Consecuentemente, el país resultó bastante afectado por la crisis financiera de 2008, que se extendió hasta 2009.^[36] Esta crisis produjo la emigración más grande de Islandia desde 1887.^[37]

A principios de 2009, las numerosas protestas ciudadanas ante la crisis causaron la dimisión del gobierno acompañada por una convocatoria a elecciones para el mes de abril. En los comicios, vencieron la Alianza Socialdemócrata y el Movimiento de Izquierda Verde, encabezados por Jóhanna Sigurðardóttir, que asumió el poder como nueva primera ministra. En noviembre de 2010, se estableció una asamblea popular de 25 personas sin afiliación política, a la que se delegó la responsabilidad de preparar una propuesta para sustituir la Constitución del país.^[38]

1.3 Gobierno y política



El Alþingi, el parlamento de Islandia en Reikiavik.

Islandia es una democracia representativa y una república parlamentaria. El parlamento moderno, *Alþingi* (traducido como «Althing»), fue fundado en 1845 como un órgano consultivo ante el monarca danés. Este parlamento fue ampliamente visto como un restablecimiento de la asamblea fundada en 930 durante el período de la Mancomunidad Islandesa, que fue suspendida en 1799. En consecuencia, el país «es posiblemente la democracia parlamentaria más antigua del mundo».^[39]

Actualmente tiene 63 miembros, elegidos por un período máximo de cuatro años.^[40] El presidente es elegido por voto directo para un mandato de cuatro años. El gobierno

y los consejos locales son elegidos por separado de las elecciones presidenciales cada cuatro años.^[41]

El actual presidente de Islandia es Ólafur Ragnar Grímsson, quien es el jefe de Estado. Su puesto solo cuenta con funciones ceremoniales y diplomáticas, aunque puede suprimir una ley aprobada por el Parlamento y someterla a un referéndum nacional.^[29] Por consiguiente, el jefe de Gobierno es el primer ministro (actualmente Sigurður Ingi Jóhannsson) que, junto con el gabinete, es responsable del poder ejecutivo.^[29] El gabinete es nombrado por el presidente tras las elecciones parlamentarias generales.



Stjórnarráðið, sede del poder ejecutivo del gobierno islandés.

Sin embargo, el nombramiento es generalmente negociado con los dirigentes de los partidos políticos con mayor presencia en el Althing, quienes deciden entre ellos quiénes deben ser los miembros que formarán el gabinete y cómo deben distribuirse. Solo cuando los líderes del partido son incapaces de llegar a una conclusión en un plazo razonable, el presidente ejerce esta facultad y nombra al gabinete por sí mismo.^[29]

No obstante, esto último nunca ha ocurrido desde que se fundó la república pero, en 1942, el regente provisional del país, Sveinn Björnsson, nombró a un gabinete por sí mismo, ya que, como regente provisional, tenía todas las facultades de un presidente. En 1944, Sveinn se convirtió en el primer presidente del país.^[29]



Coche de la Policía de Islandia.

Sin embargo, el verdadero poder político que la Oficina del Presidente posee es discutido por los juristas en Islandia; varias disposiciones de la Constitución parecen dar al presidente algunas facultades importantes, pero otras

disposiciones y tradiciones lo sitúan en una posición diferente.

Los gobiernos de Islandia casi siempre han estado formados por coaliciones entre dos o más partidos políticos, puesto que ninguno de ellos ha obtenido una mayoría de escaños en el Althing por su propia cuenta. En 1980, los islandeses eligieron a Vigdís Finnbogadóttir como presidenta, la primera mujer en el mundo elegida directamente para ser jefa de Estado; se retiró de su cargo en 1996.^[42]

Islandia tiene un sistema político transversalista y multipartidista. Los partidos políticos más relevantes son el Partido de la Independencia (*Sjálfstæðisflokkurinn*), la Alianza Socialdemócrata (*Samfylkingin*) y el Movimiento de Izquierda-Verde (*Vinstrihreyfingin – grænt framboð*).^[43] Otros partidos que cuentan con escaños en el Althing incluyen el Partido Progresista (*Framsóknarflokkurinn*) y El Movimiento (*Hreyfingin*). Existen otros partidos a nivel municipal, que solo compiten en elecciones para cargos del gobierno local.

Fundada en 1778, la Policía Nacional de Islandia es la organización encargada de la aplicación de la ley en todo el territorio nacional, a excepción de aquellos lugares bajo la jurisdicción de la Guardia Costera Islandesa.^[44] Este cuerpo policial es administrado por el Ministerio de Justicia y Derechos Humanos, además de tener bajo su supervisión algunos organismos dependientes como el Servicio de Inteligencia Islandés.

Gran parte del equipo utilizado por la Policía Nacional de Islandia es importado: las armas provienen de Alemania, Austria y Estados Unidos; los vehículos oficiales son de marcas de origen alemán, japonés, británico, coreano, sueco, estadounidense y checo.^[44]

1.3.1 Relaciones exteriores y fuerzas armadas



Primeros ministros nórdicos en 2010, con la islandesa Jóhanna Sigurðardóttir en el centro.

Islandia mantiene relaciones diplomáticas y comerciales con prácticamente todas las naciones, pero sus vínculos con los países nórdicos, Alemania, Estados Unidos,



El ICGV Þór (Thor) buque insignia de la Guardia Costera islandesa.

Canadá y otras naciones de la Organización del Tratado del Atlántico Norte son particularmente más estrechos. Históricamente y debido a constantes similitudes culturales, económicas y lingüísticas, Islandia es considerado políticamente como uno de los países nórdicos, y participa en la cooperación intergubernamental a través del Consejo Nórdico.^[45]

También es miembro del Espacio Económico Europeo (EEE), que permite el acceso del país al mercado interior de la Unión Europea. Sin embargo, Islandia no es un miembro de esta organización, pero en julio de 2009, el Althing votó a favor de la solicitud de adhesión a la Unión Europea.^[46] Los funcionarios de este organismo señalaron el 2011 o 2012 como fechas de adhesión posible, aunque se canceló esta idea.^[47] El país también es un miembro de la Organización de las Naciones Unidas (ONU), la Asociación Europea de Libre Comercio (AELC) y la Organización para la Cooperación y el Desarrollo Económico (OCDE).

Islandia no cuenta con ningún ejército permanente. La Fuerza Aérea de los Estados Unidos mantuvo de cuatro a seis interceptores en la base de Keflavík hasta el 30 de septiembre de 2006, cuando fueron retirados.^[34] Islandia apoyó la invasión de Iraq de 2003, a pesar de la controversia surgida en el país, con el despliegue de un equipo de la Guardia Costera,^[48] que posteriormente fue sustituido por los miembros de la Unidad de Respuesta a Crisis Islandesa.

Islandia ha participado también en el conflicto en curso en Afganistán y el bombardeo de 1999 sobre la antigua Yugoslavia. A pesar de la actual crisis financiera, el primer bote patrulla fue comprado en abril de 2009, después de décadas sin ninguna adquisición de este tipo.^[49]

Históricamente, sus principales controversias internacionales han surgido por desacuerdos sobre los derechos de pesca. La oposición británica a la ampliación de la zona económica exclusiva islandesa llevó a una serie de conflictos con el Reino Unido llamados las «Guerras del Balcabo»: de 1952 a 1956 como resultado de la ampliación

de la zona de pesca de Islandia de 5,6 a 7,4 km desde la costa; de 1958 a 1961 tras una nueva prórroga que la extendió a 22,2 km; de 1972 a 1973 con una nueva marca de 92,6 km; y finalmente en 1975 la última extensión hasta 370,4 km.^[50]

1.3.2 Derechos humanos

En materia de derechos humanos, respecto a la pertenencia a los siete organismos de la Carta Internacional de Derechos Humanos, que incluyen al Comité de Derechos Humanos (HRC), Islandia ha firmado o ratificado:

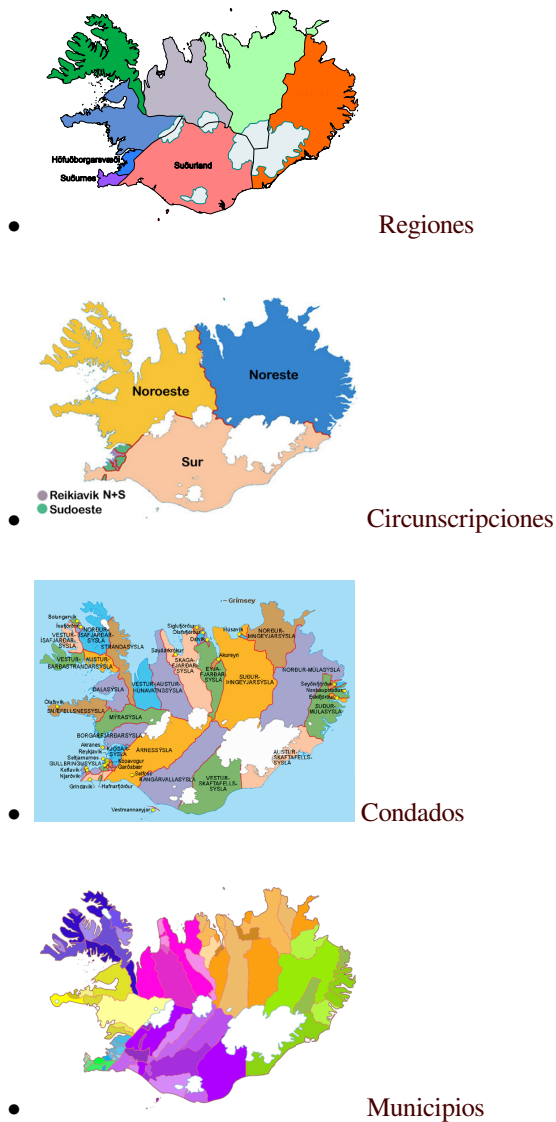
1.4 Organización territorial

Islandia se divide en regiones, circunscripciones, condados y municipios. La primera forma de organización divide al país en ocho regiones, que son utilizadas principalmente para fines estadísticos; las cortes de distrito utilizan una versión más antigua de esta división para definir sus jurisdicciones.^[5] Hasta 2003, las circunscripciones para las elecciones parlamentarias se definían por las regiones, pero fueron cambiadas a solo seis. El cambio en esta división fue hecho para equilibrar el peso de las diferentes circunscripciones del país, ya que anteriormente un voto en una de las áreas escasamente pobladas tenía mayor influencia que un voto emitido dentro del área de la capital. Este desequilibrio se redujo con el cambio de circunscripciones, pero aún persiste.^[5]

Los veintitrés condados son, para la mayoría, divisiones históricas. Actualmente, el país se divide en 26 magistrados (*sýslumenn*, singular *sýslumaður*) que corresponden a los gobiernos locales. Entre sus tareas se encuentran la recaudación de impuestos, el registro civil, etc. Después de una reorganización de las fuerzas del orden en 2007, la cual combinó a los cuerpos policiales de múltiples condados en uno solo, cerca de la mitad de los condados quedaron a cargo de este cuerpo policial unido y sin un gobierno local.^[5]

Hay setenta y nueve municipios en Islandia, los cuales regulan asuntos del gobierno local, como las escuelas, el transporte y el uso del suelo. Los municipios son el segundo nivel administrativo de Islandia, ya que los distritos electorales no tienen relevancia más que con fines estadísticos y electorales. Reikiavik es, por mucho, el municipio islandés más poblado, con cerca de cuatro veces la población de Kópavogur, el segundo más poblado.^[5]

- Divisiones de Islandia



Islandia tiene una superficie de 103 000 km²,^[1] un área similar a la de Cuba.

no a través de la parte continental del país. A diferencia de Groenlandia, su vecino, forma parte de Europa, no de América del Norte, aunque geológicamente la isla se ubica entre ambas placas continentales.

Las islas más cercanas al país son Groenlandia (a 287 km) y las Islas Feroe (a 420 km). La distancia más cercana a la parte continental de Europa es de 970 km, hacia Noruega.

Islandia es la 18ª isla más grande del mundo y la segunda más grande de Europa, después de Gran Bretaña. La isla principal cuenta con 101 826 km², pero la superficie total del país asciende a 103 000 km²,^[1] un área similar a la de Cuba o Guatemala en América. El 62,7 % es tundra. A su alrededor se cuentan hasta 30 islas menores, incluyendo la isla habitada de Grímsey y el archipiélago de las Islas Vestman.

Sus ríos van del centro, donde están las Tierras Altas, hacia el litoral. Los más largos son el Jökulsá á Fjöllum, al noreste, y el Þjórsá, al sur. Otros cursos fluviales son el Hvítá, el Jökulsá á Dal, el Skjálfandafjót, el Blanda y el Fnjóská.

Los lagos y glaciares cubren el 14,3 % del país y solo el 23 % está cubierto por vegetación.^[61] El principal glaciar es el Vatnajökull, el mayor de Europa. Otros son el Langjökull, el Hofsjökull, el Mýrdalsjökull, el Drangajökull, el Eyjafjallajökull, el Tungnafellsjökull, el Þórisjökull, el Eiríksjökull y el Þrándarjökull.

Los lagos más grandes son el Þórisvatn con 88 km² y el Þingvallavatn con 82 km². Otros lagos importantes son el Blöndulón, el Háslón (que es el embalse de la central hidroeléctrica de Kárahnjúkar), el Lögurinn, el Hágöngulón y el Mývatn. El Öskjuvatn es el lago más profundo del país, con 217 m de profundidad.^[62]

1.5 Geografía



Cascada Seljalandsfoss, en la región de Suðurland.

Islandia está situada en el océano Atlántico al sur del círculo polar ártico, que pasa a través de la pequeña isla de Grímsey frente a la costa norte de Islandia, pero



Una muestra de tres paisajes típicos islandeses.

La isla en sí está compuesta de basalto y lava petrificada con bajos niveles de sílice, además de otros tipos de rocas como las riolitas y las andesitas.^[63] Geológicamente, es parte de la dorsal mesoatlántica, la cordillera a lo largo de la cual la corteza oceánica se forma y se propaga. Además, se encuentra sobre un punto caliente, donde el magma se acumula por debajo de la corteza terrestre.



Islandia en invierno. La península de Melrakkaslétta, al noroeste, se encuentra a menos de un kilómetro del Círculo Polar Ártico.

La isla marca el límite entre la Placa Euroasiática y la Placa Norteamericana, ya que ha sido creada por la intensa actividad del vulcanismo en la zona y a lo largo de la dorsal mesoatlántica.^[64] Todo esto se traduce en una alta actividad geológica, que da lugar a más de 200 volcanes, destacando el Hekla, Eldgjá, Herðubreið y el Eldfell, así como sismos y géiseres.

En promedio, cada cinco años suele sufrir una erupción volcánica.^[65] Muchas de estas erupciones han tenido efectos importantes dentro del país y alrededor del mundo, como por ejemplo la de Laki entre 1783 y 1784, que provocó una hambruna que le causó la muerte a un cuarto de la población local,^[66] además de una nube de ceniza volcánica que cubrió partes de Europa, Asia y África.^[67]

Entre 1963 y 1968, el material arrojado por la erupción del volcán Surtsey,^[5] creó una nueva isla que aún se en-

cuentra entre las más jóvenes del mundo.^[68] La erupción del Eyjafjallajökull de 2010, forzó a cientos de personas a abandonar sus hogares^{[69][70]} y la nube de ceniza resultante de la erupción provocó el cierre del espacio aéreo de gran parte del continente europeo.^[71]

Existen muchos fiordos a lo largo de sus 4970 km de litoral,^[1] en donde también están situados la mayoría de las ciudades y pueblos principales. El interior de la isla, las tierras altas de Islandia, son una combinación fría e inhabitable de arena y montañas. La isla de Grímsey, justo al sur del círculo polar ártico, contiene la población más septentrional del país.^[5] Islandia tiene tres parques nacionales: el Parque Nacional Vatnajökull, que es el de mayor extensión de Europa y donde se encuentra el glaciar homónimo,^[72] el Parque Nacional de Snæfellsjökull y el Parque Nacional de Þingvellir.^[73]



Glaciar del Eyjafjallajökull, uno de los más pequeños de la isla.

1.5.1 Clima

El clima de la costa islandesa se clasifica como subpolar oceánico, es decir, tiene veranos frescos y breves e inviernos suaves, con temperaturas que no bajan de los $-3\text{ }^{\circ}\text{C}$. La corriente cálida del Golfo provoca temperaturas medias anuales mayores que las que se presentan en latitudes similares en otras partes del mundo. Las costas de la isla se mantienen sin hielo durante el invierno, a pesar su cercanía al Ártico; estas se presentan muy rara vez, siendo la última de ellas registrada en la costa norte, en 1969.^[74]

Existen variaciones climáticas entre una parte de la isla y otra. En general, la costa sur es más cálida, húmeda y ventosa que la costa norte. Las tierras bajas en el interior y en el norte de la isla, son más áridas. Las nevadas son más frecuentes en el norte que el sur. Las tierras altas del interior de Islandia son la zona más fría de toda la isla.

La temperatura más alta registrada en el país fue de $30,5\text{ }^{\circ}\text{C}$ en Teigarhorn, en la costa sureste, el 22 de junio de 1939. Por otro lado, la más baja fue de $-38\text{ }^{\circ}\text{C}$ en Grímsstaðir y Möðrudalur, en el noreste, el 22 de enero de 1918.^[75] En Reikiavik, las temperaturas extremas registradas alcanzaron los $26,2\text{ }^{\circ}\text{C}$, el 30 de julio de 2008, y $-24,5\text{ }^{\circ}\text{C}$, el 21 de enero de 1918.^{[76][77]}

1.5.2 Flora y fauna



Zorro polar en Islandia.

Pocas plantas y animales han migrado a la isla o evolucionado localmente desde la última glaciación, hace 10.000 años. Entre su fauna, se cuentan alrededor de 1.300 especies conocidas de insectos, que es un número bastante bajo en comparación con otros países (más de un millón de especies han sido descubiertas en todo el mundo).

Cuando los primeros humanos llegaron a sus tierras, el único mamífero existente era el zorro polar,^[78] que llegó a la isla al final de la edad de hielo, caminando sobre el mar congelado. No existen reptiles nativos o anfibios en la isla, pero existen varias especies de mamíferos marinos.^[78]



Vista general del bosque Ásbyrgiskógur desde la cima del Ásbyrgi.

Fitogeográficamente, Islandia pertenece a la provincia ártica de la Región Circumboreal dentro del Reino Holártico. Aproximadamente las tres cuartas partes de la isla son áridas; la vida vegetal se compone principalmente de prados que regularmente son utilizados para el ganado.

El árbol nativo más numeroso es el abedul del norte (*Betula pubescens*), que anteriormente formaba un gran bosque que se extendía sobre gran parte de Islandia, junto con el álamo temblón (*Populus tremula*), el capudre (*Sorbus aucuparia*), el enebro (*Juniperus communis*) y otros árboles más pequeños.

Los asentamientos humanos permanentes han perturbado considerablemente el ecosistema aislado de suelos volcánicos y con una diversidad de especies muy limitada.

Durante siglos, los bosques fueron muy explotados para obtener leña y madera. La deforestación causó una pérdida crítica de cubierta vegetal debido a la erosión, lo que reduce la capacidad del suelo para mantener nuevas formas de vida.

Hoy en día, solo existen unos pocos abedules pequeños entre sus 59 reservas naturales aisladas. La plantación de nuevos bosques ha aumentado el número de árboles, pero no se compara con los bosques originales. Algunos de los bosques plantados incluyen nuevas especies extranjeras.^[78]

1.5.3 Animales



Caballos islandeses.

Los animales de Islandia incluyen ovejas, reses, pollos, cabras, el caballo islandés y el pastor islandés. Muchas variedades de peces viven en las aguas del océano que rodea a Islandia y la industria pesquera es un principal contribuyente a la economía, que representan más de la mitad de las exportaciones totales del país.

Mamíferos silvestres incluyen el zorro ártico, el visón, ratones, ratas, conejos y renos.

Los osos polares ocasionalmente visitan la isla, viajando con algunos hielos procedentes de Groenlandia. En junio de 2008, dos osos polares fueron cazados en el mismo mes.^[79] Las aves, especialmente las aves marinas, son una parte muy importante de la vida animal de Islandia.

La caza comercial de ballenas se practica de forma intermitente^{[80][81]} junto con la caza científica de estos animales.^[82]

1.6 Economía

En 2008, el PIB nominal per cápita de Islandia fue el séptimo más alto del mundo (US\$ 55 462), y el

decimocuarto más alto en términos de paridad de poder adquisitivo (US\$ 36 769).^[5] Excepto por sus abundantes fuentes de energía hidroeléctrica y geotérmica, Islandia carece de recursos naturales; históricamente su economía depende en gran medida de la industria pesquera, que todavía aporta el 40 % de los ingresos de exportación y emplea el 7 % de la fuerza de trabajo.^[5]



Islandia

La economía es vulnerable a la disminución de los recursos pesqueros y a la caída de los precios mundiales de sus principales exportaciones: pescado, productos marinos, aluminio y ferrosilicio. Pese a que aún depende en gran medida de la pesca, esta actividad está disminuyendo su importancia, desde un 90 % del total de las exportaciones que representaba en 1960, hasta el nivel del 40 % que tuvo en 2006.^[83]

Hasta el siglo XX, Islandia fue uno de los países más pobres en Europa occidental. Sin embargo, su gran crecimiento económico le llevó a ocupar el primer lugar en el informe de la ONU sobre el Índice de Desarrollo Humano de 2007/2008,^[12] y la 14ª esperanza de vida más alta en el mundo con un promedio de 80,67 años.^[5] Muchos partidos políticos siguen estando en contra del acceso de Islandia a la Unión Europea, principalmente debido a la preocupación de los islandeses por perder el control sobre su economía y recursos naturales.^[84]



Akureyri es la localidad más grande fuera del área de Reikiavik. La mayor parte de las localidades rurales vive de la pesca, la cual provee 40 % de las exportaciones.

La moneda de Islandia es la corona islandesa (ISK). Una amplia encuesta, lanzada el 11 de septiembre de 2007 por

la empresa Capacent Gallup, demostró que el 53 % de los encuestados estaban a favor de la adopción del euro, un 37 % estaba en contra y el 10 % indeciso.^[85] En la última década, la economía islandesa se fue diversificando hacia el área de la manufactura y el sector servicios, incluyendo la producción de *software*, la biotecnología y los servicios financieros.

A pesar de la decisión de reanudar la caza comercial de ballenas en 2006, el sector del turismo se está expandiendo con las crecientes tendencias del ecoturismo y la observación de ballenas. La agricultura y ganadería de Islandia se basan principalmente en la producción de patatas, verduras (en invernaderos), productos lácteos y carne de cordero.^[5] El centro financiero del país es Borgartún, ubicado en la capital, el cual alberga un gran número de empresas y tres bancos de inversión. El mercado de valores del país, la Bolsa de valores de Islandia (SIE), se estableció en 1985.^[86]



Barcos de pesca en Akranes.

El sistema fiscal de Islandia tiene uno de sus pilares fundamentales en la imposición sobre la renta de las personas físicas. En 2008, la tasa media de este impuesto, fue del 35,72 %, descompuesta en un tipo estatal del 22,75 % y uno municipal del 12,97 %.^[87] La tasa de impuesto de sociedades es del 18 %, una de las más bajas del mundo.^[87] También destaca el impuesto al valor agregado con un tipo del 24,5 %. En 2006 se eliminó el impuesto sobre el Patrimonio.^[88] Los reglamentos laborales son relativamente flexibles. Los derechos de propiedad son fuertes e Islandia es uno de los pocos países donde se aplican a la gestión pesquera.^[87] Los contribuyentes pagan subsidios distintos entre sí, similar a lo que ocurre en países con estado de bienestar, aunque el gasto es menor que en la mayoría de países europeos.

Según la OCDE, la protección pública del sector agrícola es la más alta entre los países de esta organización, lo que significa un impedimento para un cambio estructural económico. Además, la atención de la salud y el gasto en la educación tienen una inversión relativamente pobre para los estándares de la OCDE. El *Estudio Económica de Islandia 2008* publicado por esta organización destacó los desafíos que enfrenta Islandia en la moneda y en la política macroeconómica.^[89]



Ballenas en Islandia.

La economía de Islandia fue gravemente golpeada por la crisis económica de 2008-2010, debido al colapso de su sistema bancario y la subsecuente crisis económica. Antes de la quiebra de los tres bancos más grandes del país, Glitnir, Landsbanki y Kaupthing, su deuda combinada excedía en más de seis veces el PIB nacional de US\$ 19 mil millones.^{[90][91]} La Autoridad Supervisora Financiera de Islandia utilizó el permiso otorgado por el Althing para nacionalizar los tres bancos.^[92]



Protestas en Reikiavik por la crisis económica de 2008.

El 28 de octubre de 2008, el gobierno islandés aumentó la tasa de interés a un 18 %, un movimiento obligado para poder conseguir un préstamo del Fondo Monetario Internacional. La inyección de dinero por parte del FMI resultó insuficiente, pero el comercio de coronas islandesas finalmente se restableció, con una devaluación que llevó a la moneda islandesa de una tasa de cambio de 70 ISK por euro a 250 ISK por euro. Esta devaluación permitió relanzar las exportaciones, principalmente de pescado y aluminio.^[93] El gobernador del Banco Central de Islandia declaró que el gobierno también acudió a Rusia para obtener un préstamo adicional de 4 000 millones de euros.^[94]

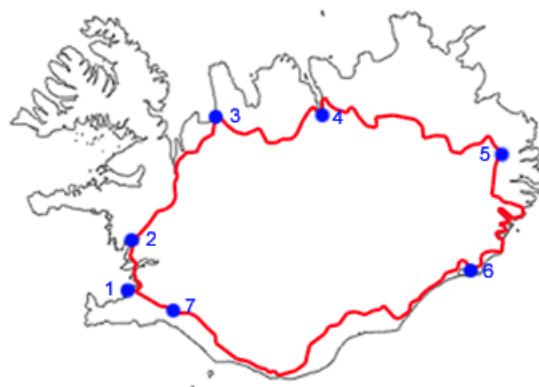
El 26 de enero de 2009, el gobierno de coalición colapsó debido al descontento de la ciudadanía con la gestión de la crisis. A la semana siguiente, se formó un nuevo gobierno de izquierda que inmediatamente destituyó al gobernador del Banco Central, Davíð Oddsson, y varios de

sus homólogos de otros bancos privados en quiebra.^[95] En las elecciones generales de abril de 2009, una mayoría de izquierdas se instaló en el parlamento y Johanna Siguroardottir fue elegida para encabezar el gobierno.

En 2010, se establece una asamblea constituyente de 25 miembros, «ciudadanos de a pie», para reformar la Constitución del país.^[93] Ese mismo año, el gobierno sometió a referéndum el pago de la deuda contraída por los bancos privados islandeses en quiebra con ahorradores del Reino Unido y Países Bajos, pero el 90 % de los ciudadanos se negó a asumirla. Solo fueron compensados los ahorradores islandeses afectados por la quiebra del banco Icesave.^[96]

1.7 Infraestructura

1.7.1 Transporte



Hringvegur con algunas de las localidades que atraviesa: 1.Reikiavik, 2.Borgarnes, 3.Blönduós, 4.Akureyri, 5.Egilsstaðir, 6.Höfn, 7.Selfoss.

Islandia tiene un alto índice de automóviles per cápita: hay 1,5 vehículos para cada habitante, haciendo de este el principal medio de transporte.^[97] El país tiene 13 034 km de caminos, de los cuales 4617 km están pavimentados y los 8338 km restantes no. La mayoría de estos caminos sin pavimentar se encuentran en las áreas rurales y en pueblos pequeños. Los límites de velocidad son de 50 km/h en las ciudades, 80 km/h en caminos dentro de las zonas rurales y 90 km/h para las carreteras.^[98] En Islandia no existen vías férreas.

Þjóðvegur 1 o *Hringvegur*, completada en 1974, es la principal vía terrestre que corre alrededor de todo el país, conectando todas las partes habitadas de la isla.^[29] Esta vía, en su mayoría pavimentada, posee 1337 km de largo y un carril para cada dirección, excepto en las cercanías de las grandes poblaciones y en el túnel de Hvalfjörður, donde cuenta con más.^[29] Posee varios puentes, especialmente en el norte y el este, que solo poseen un carril y que están elaborados con madera o acero. En años recientes, se han construido varios túneles, lo que ha acelerado las



Pista del Aeropuerto Internacional de Keflavík.

comunicaciones.

El principal centro de conexión para el transporte internacional es el Aeropuerto Internacional de Keflavík, que atiende la demanda de Reikiavik y al resto del país,^[29] se encuentra ubicado a 48 km al oeste de la capital. Los vuelos nacionales, hacia Groenlandia y a las Islas Feroe son controlados desde el Aeropuerto de Reikiavik, el cual se encuentra cerca del centro de la ciudad. Existen 103 aeropuertos y pistas de aterrizaje registradas en Islandia; la mayoría de ellas sin pavimentar y localizadas en las áreas rurales.^[29] El aeropuerto más grande es el de Keflavík, y la pista de aterrizaje más grande es la de Geitamelur, una serie de cuatro pistas con alrededor de 100 km de extensión, ubicada al este de Reikiavik, utilizada exclusivamente para los planeadores.^[29]

1.7.2 Energía



La Central Geotérmica de Nesjavellir. Prácticamente, toda la electricidad de Islandia proviene de fuentes de energía renovable.^[99]

Las fuentes de energía renovables, principalmente la geotérmica y la hidráulica, proveen toda la electricidad requerida en el país^[99] además de cerca del 80 % de toda la energía utilizada por los islandeses,^[99] siendo el 20 % restante la que proviene de los combustibles importados utilizados para el transporte y la navegación.^{[100][101]}

Islandia espera ser autosuficiente en energía para el año

2050. Las centrales geotérmicas más grandes en el país son las de Hellisheiði y Nesjavellir, de la compañía estatal Orkuveita Reykjavíkur,^{[102][103]} mientras que la central hidroeléctrica de Kárahnjúkar es la más grande de su tipo.^[104] La energía geotérmica es producida por la alta actividad volcánica en el subsuelo de la isla, que además de brindar energía eléctrica a los hogares islandeses, proporciona calefacción y agua caliente gratuita.^[105]

Islandia nunca ha producido petróleo o gas natural. El 22 de enero de 2009, el gobierno anunció que concederá una serie de licencias para la exploración marítima en busca de reservas de hidrocarburos en la región noreste del país, conocida como Área Dreki.^[106] Islandia es uno de los pocos países que cuentan con estaciones de hidrógeno para vehículos con pila de combustible.^[107]

1.7.3 Medios de comunicación



Oficinas centrales de la RÚV.

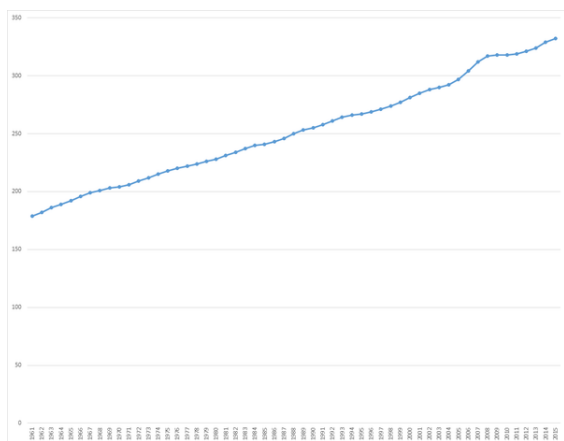
Las emisoras de televisión más grandes en Islandia son la paraestatal RÚV y las privadas Stöð 2, SkjárEinn e ÍNN. Existen estaciones más pequeñas con alcance local. Una de las principales aportaciones islandesas a la televisión es el programa infantil *LazyTown* (en islandés: *Latibær*), creado por Magnús Scheving. Este programa es transmitido de manera mundial por la cadena Nick Jr. en más de 100 países, incluyendo el Reino Unido, Latinoamérica y Suecia.^[108] El 17 de junio de 2010, el Althing aprobó una ley para proteger la libertad de expresión y de información de los periodistas y escritores, siendo una de las medidas de protección a los medios de comunicación más fuertes en el mundo.^{[109][110]}

La primera radiodifusora en el país comenzó sus operaciones en 1930 y para 1986 la primera estación privada, Bylgjan inició sus transmisiones. Actualmente, la radio tiene cobertura nacional, incluyendo el interior despoblado, con dos cadenas públicas y múltiples estaciones privadas.^[111] Rás 1, Rás 2 y Bylgjan son las estaciones más populares en el país.

El Internet es uno de los medios de comunicación que ha tenido mayor desarrollo en los últimos años. Para 2008, se estimó que existían cerca de 250 000 usuarios de Internet islandeses, es decir, más del 85 % de la población. El dominio oficial de Islandia es «.is».^[5] Los sitios de noticias en islandés más populares son *Vísir* y *Mbl.is*.^[112]

La prensa escrita islandesa está representada por publicaciones como *Morgunblaðið* y *Fréttablaðið*. *Morgunblaðið* ha sido por mucho tiempo el periódico más leído, y en consecuencia, el más influyente en el país, vendiendo cerca de 50 000 copias al día. Por su parte, *Fréttablaðið* es un diario vendido exclusivamente en el área de Reikiavik, siendo una de las publicaciones más populares de la ciudad pese a sus pocos años en el mercado.^[111]

1.8 Demografía



Evolución de la población de Islandia (1961-2015).



Reikiavik, el área metropolitana más grande del país, que con una población de 200 000 habitantes, alberga el 64 % de la población de Islandia.


Islandia cuenta con una población de cerca de 331 000 habitantes, la población original de Islandia era de origen nórdico e irlandés. Esto se comprobó gracias al estudio de evidencias literarias que datan del periodo de asentamiento, así como estudios científicos en la genética y el tipo de sangre. Uno de estos estudios indica que la mayoría de los varones que se asentaron en el país eran de origen nórdico, mientras que la mayoría de las mujeres provenía de Irlanda.^[113]

Islandia cuenta con una gran cantidad de registros genea-

lógicos completos que datan de finales del siglo XVII y fragmentos que se remontan hasta la época de asentamiento. La compañía biofarmacéutica deCODE Genetics creó una base de datos genealógica la cual intenta albergar información de todos los habitantes del país. Este proyecto, llamado *Íslendingabók* («El libro de los islandeses»), se considera una herramienta invaluable para la investigación de enfermedades genéticas, dado el relativo aislamiento de la población islandesa.^[114]

Se cree que desde su poblamiento hasta el siglo XIX, Islandia tenía entre 40 000 y 60 000 habitantes. Durante ese tiempo los inviernos fuertes, erupciones volcánicas y epidemias azotaron a la población varias veces.^[115] Entre los años 1500 y 1804, hubo treinta y siete años en los que se sufrieron de hambrunas.^[116] El primer censo se llevó a cabo en 1703 y calculó la población total en 50 358 habitantes. Después de las destructivas erupciones del volcán Laki durante 1783 y 1784, la población disminuyó hasta 40 000.^[117] Desde mediados del siglo XIX, las mejoras en las condiciones de vida llevaron a un rápido crecimiento demográfico, desde cerca de 60 000 habitantes en 1850 a los 320 000 de 2008.^[118]

El suroeste de Islandia es la región más densamente poblada. Es también la ubicación de la capital islandesa, Reikiavik, la capital más septentrional del mundo. Las ciudades más grandes fuera de la zona metropolitana de Reikiavik son Akureyri y Reykjanesbær, aunque esta última está relativamente cerca de la capital. De las veinte localidades más pobladas de Islandia, solamente cinco exceden los 10 000 habitantes, y de ellas solo la capital sobrepasa los 100 000.^[119]



Debido a su latitud, muchas de las ciudades islandesas experimentan fenómenos como la aurora polar, las noches blancas (en la imagen) y el sol de medianoche.

En diciembre de 2007, 33 678 personas (13,5 % de la población total) que vivían en Islandia habían nacido en el extranjero, incluyendo los hijos de padres islandeses que viven en el extranjero. 19 000 personas (6 % de la población) eran de ciudadanía extranjera. El pueblo polaco constituye el grupo inmigrante más numeroso del país, y aún conforman el grueso de la mano de obra extranjera.

agnóstica o no practicante.^[135]

1.8.3 Educación



Escuela secundaria en Reikiavik.

El Ministerio de Educación, Ciencia y Cultura de Islandia es el responsable de aplicar las políticas y lineamientos a las escuelas, además de que publican el *Plan de Estudios Nacional*. No obstante, la educación preescolar, primaria y los primeros grados de la secundaria son administrados y financiados por las autoridades municipales. Incluso, las escuelas privadas también reciben fondos públicos.^[136]

La educación preescolar, o *leikskóli*, es la primera etapa del sistema educativo islandés, para todos los niños menores de seis años, aunque no es obligatoria. La legislación actual sobre la educación preescolar fue aprobada en 1994. Estas escuelas son responsables de diseñar su propio plan de estudios, asegurándose de que facilite la transición para la etapa educativa obligatoria.^[137]

La educación obligatoria, o *grunnskóli*, comprende la primaria y los primeros años de la secundaria, las cuales comúnmente se cursan en la misma institución. Por ley, todos los niños entre seis y dieciséis años deben asistir a la escuela.^[137] El año escolar dura nueve meses, comenzando entre el 21 de agosto y el 1 de septiembre, terminando entre el 31 de mayo y el 10 de junio. El mínimo de días escolares es de 170, tomando cinco días de clases a la semana.^[137] El Programa Internacional para la Evaluación de Estudiantes, coordinado por la OCDE, actualmente coloca la educación secundaria islandesa en el puesto veintisiete, debajo del promedio de la OCDE.^[138]

La educación superior, o *framhaldsskóli*, continúa después de los primeros años de la secundaria. Estas escuelas son conocidas como *gymnasium*. Aunque no es obligatoria, todo aquel que ha terminado la educación secundaria tiene el derecho a la educación superior. Este derecho se encuentra establecido en el Acta de Educación Superior de 1996. La mayor institución de educación superior del país es la Universidad de Islandia, cuyo campus principal se encuentra en el centro de Reikiavik. Otras instituciones que ofrecen este tipo de educación incluyen la Universidad de Reikiavik, la Universidad de Akureyri y la Universidad Bifröst.^[139]

1.8.4 Localidades principales

1.9 Cultura



Casa tradicional islandesa. Hasta el siglo XX, gran parte de la población vivía en zonas rurales.

La cultura islandesa tiene sus raíces en las tradiciones nórdicas y su literatura es reconocida principalmente por sus sagas y sus eddas, que fueron escritas durante la Edad Media. Los islandeses consideran de gran importancia la independencia y la autosuficiencia; en una encuesta realizada por la Comisión Europea, más del 85 % de los islandeses respondieron que la independencia era «muy importante» contrastando con el promedio de la Unión Europea de 53 %, el 47 % de los noruegos y el 49 % de los daneses.^[140] También poseen algunas creencias tradicionales, principalmente compartidas con la mitología nórdica, que hoy en día continúan vigentes; por ejemplo, algunos islandeses creen en los elfos, o al menos no están dispuestos a descartar su existencia.^[141]

Islandia es un país tolerante respecto a los derechos de la comunidad LGBT. En 1996, el Althing aprobó una ley para crear uniones civiles para parejas del mismo sexo, que abarcan casi todos los derechos y beneficios del matrimonio. En 2006, por voto unánime del Althing, se aprobaron una serie de leyes que otorgaban a las parejas de mismo sexo los mismos derechos que a las parejas heterosexuales en la adopción, crianza de los hijos y con asistencia para tratamientos de inseminación artificial.

El 11 de junio de 2010, el parlamento islandés enmendó la Ley de matrimonio, legalizando el matrimonio entre personas del mismo sexo. La ley entró en vigor el 27 de junio de 2010.^[142]

1.9.1 Literatura

Las obras literarias más reconocidas de su literatura nacional son las sagas islandesas, narraciones épicas que provienen de la época de su poblamiento.^[143] Las más famosas incluyen la *Saga de Njál*, que habla acerca de una guerra épica, la *Saga de los Groenlandeses* y la *Saga de Erik el Rojo*, que describen el descubrimiento




Fragmento de la Saga de Egil Skallagrímson.

y poblamiento de Groenlandia y Vinland (actualmente Terranova). Asimismo, cabe destacar la *Saga de Egil Skallagrímson*, la de *Laxdoela*, la de *Grettir*, la de *Súrssonar* y la de *Ormstungu* como algunas de las obras más importantes dentro de su género.^[143]

La primera traducción de la Biblia al islandés fue publicada en el siglo XVI. Desde el siglo XV hasta el siglo XIX las composiciones más importantes fueron los versos sacros, como los *Salmos de la Pasión* de Hallgrímur Pétursson, y los *rímur*, poemas épicos basados en rimas que presentan una aliteración.

Originados en el siglo XIV, los *rímur* fueron muy populares hasta el siglo XIX, cuando se dio el desarrollo de nuevos estilos literarios, provocados por la influencia del escritor romántico Jónas Hallgrímsson.^[144] En épocas recientes, varios escritores de origen islandés han alcanzado cierto reconocimiento internacional, más notablemente Halldór Laxness quien recibió el Premio Nobel de Literatura en 1955.^[145]

Una de las obras más internacionales de uno de los padres de la ciencia ficción, Julio Verne, estuvo inspirada en la isla de Islandia; Viaje al centro de la Tierra, donde los protagonistas viajan hasta Snæfellsjökull, volcán por el que se introducen para alcanzar el corazón terrestre.



El río Hvítá en Borgarfjörður (1903) de Þórarinn B. Þorláksson, el primer artista contemporáneo de Islandia.

1.9.2 Arte

El arte en Islandia comenzó desde el poblamiento del territorio islandés, aunque el inicio de las expresiones artísticas propias del país, como fue el caso de la pintura, danza y escultura, ocurrió hasta el siglo XIX, cuando el movimiento por la independencia y la autonomía influyeron en la manera de expresarse de los artistas islandeses. Las raíces del nuevo movimiento artístico de Islandia se encuentran en el modernismo desarrollado en el resto de Europa y América.^[146]

Las representaciones del paisaje islandés en la pintura es una de las principales características de las artes visuales del país, con Jóhannes Kjarval siendo considerado como el máximo representante de la pintura islandesa.^[146] Otros pintores destacados son Þórarinn Þorláksson, quien es reconocido como el primer artista contemporáneo de Islandia, Ásgrímur Jónsson, Jóhannes Kjarval y Júlíana Sveinsdóttir. La primera escultura exhibida en el país fue la del escultor de ascendencia islandesa Bertel Thorvaldsen, la cual fue colocada en Reikiavik en 1874.^[146] Desde entonces, surgieron otros escultores importantes en Islandia, como Einars Jónssonar, Ásmundur Sveinsson, Sigurjón Ólafsson, etc.^[146]

Una de las principales características de sus artes escénicas es que las representaciones amateurs juegan un papel clave en el escenario islandés, mayor que el que juega en otros países.^[147] En 1897 se inauguró el Teatro de la Ciudad de Reikiavik, uno de los primeros teatros del país, donde se presentaban las obras teatrales más populares en Europa.

Para apoyar este arte, en 1950 se inauguró el Teatro Nacional, que se convirtió en un centro importante para la danza y la ópera; esta última también cuenta con el edificio de La Ópera Islandesa, ubicado en la capital. Actualmente varios grupos de actores y bailarines son invitados comúnmente a festivales de cultura en toda Europa y partes de América.^[147]

El cine islandés es ampliamente apoyado por el gobierno, con fondos y recursos destinados a promover el desarrollo de la cinematografía nacional. La historia del cine en Islandia comenzó en 1906, cuando Alfred Lind grabó un




Edificio de La Ópera Islandesa en Reikiavik.

documental de tres minutos en el país. En 1923 *Ævintýri Jóns og Gvendar* se convirtió en la primera película islandesa en ser rodada y para 1948, *Milli fjalls og fjöru* fue el primer film islandés completamente a color y con sonido.^[148] Desde entonces, el cine se ha ido desarrollando lentamente y actualmente juega un papel más activo dentro de la industria cinematográfica mundial.^[149]

1.9.3 Música

La música islandesa se encuentra estrechamente relacionada con la música de los demás países nórdicos. Actualmente se destaca por la conservación de las tradiciones de la música folclórica, la música pop y la electrónica. Algunos de sus más importantes representantes musicales son el coro Voces Thules, la banda The Sugarcubes, la banda Of Monsters and Men, la banda Sigur Rós y los intérpretes Björk y Emilíana Torrini. El himno nacional islandés es el «Lofsöngur» («Canción de la oración»), con letra de Matthías Jochumsson y música de Sveinbjörn Sveinbjörnsson.^[150]

La música tradicional islandesa tiene fuertes influencias religiosas. El compositor islandés Hallgrímur Pétursson escribió muchos himnos de la Iglesia protestante durante el siglo XVII.^[152] La música del país fue modernizada en el siglo XIX, cuando Magnús Stephensen introdujo el órgano y el armonio al país. Los poemas *rímur* también evolucionaron para ser acompañados con música, siendo Sigurður Breiðfjörð el poeta de *rímur* más notable del siglo XIX. En 1929, los poemas fueron modernizados con



Björk, la cantante islandesa más popular en el mundo.^[151]

la creación de la organización Iðunn.^[144]

La música contemporánea de Islandia se encuentra representada por una serie de artistas que abarcan diversos géneros, desde grupos de pop rock como Bang Gang, Quarashi, Of Monsters and Men y Amiina, hasta intérpretes de baladas como Bubbi Morthens, Megas y Björgvin Halldórsson.

La música independiente tiene gran fuerza en el mercado musical islandés, con bandas como múm, Sigur Rós y cantantes del estilo de Emilíana Torrini y Mugison que alcanzaron el reconocimiento internacional. Sin embargo, la cantante Björk es la que a menudo es mencionada como la más importante de sus artistas musicales.^[151] El principal festival de música en el país es *Iceland Airwaves*, un evento anual donde artistas islandeses junto con invitados extranjeros se presentan en todos los clubes de la capital durante una semana.^{[153][154]}

En 2011 se inauguró el centro de conciertos y conferencias Harpa en Reikiavik, que es la sede de la Orquesta Sinfónica de Islandia y la Ópera Islandesa.

1.9.4 Fiestas

1.9.5 Gastronomía

Debido a que por muchos años la pesca fue el principal motor de la economía del país, el consumo de productos marinos es la principal base de la mayoría de los platos dentro de su gastronomía.^[156] Además de los pescados y mariscos, la principal carne consumida es la de cordero, seguida por la de caballo, la de vaca y la de reno.^[156]

Las comidas tradicionales incluyen ingredientes como el *skyr*, que es un producto lácteo elaborado a base de yogur, los escrotes de carnero marinados, el tiburón marinado, las cabezas de cordero asadas y unas morcillas típicas de su gastronomía llamadas *slátur*. Algunos de los platos islandeses más conocidos son el *gravlax*, el *hákarl* y el *kleina*. La bebida nacional de Islandia es el *brennivín*, una bebida alcohólica elaborada con la pulpa de la patata



Desfile en conmemoración del Día Nacional de Islandia.



Celebración del Año Nuevo en Reikiavik.

fermentada.^[156]

Actualmente, la dieta de los islandeses es muy diversa, ya que además de los platos tradicionales, se consumen recetas provenientes de diversas gastronomías del mundo. Como en otras sociedades occidentales, el consumo de comida rápida es ampliamente popular.^[156]

1.10 Deportes

El deporte es una parte importante de la cultura islandesa. Su principal deporte tradicional es la glima, un estilo de lucha que se estima que tiene su origen durante la Edad Media.^[157] Los deportes más populares son el fútbol, el



Salchicha de hígado islandesa.



Partido de balonmano entre Islandia y Polonia.

atletismo, el balonmano y el baloncesto. Frecuentemente, el balonmano es descrito como el deporte nacional; la selección islandesa ha tenido una participación constante en los Juegos Olímpicos y en campeonatos mundiales.

En 2016, la selección de fútbol de Islandia se clasificó a la Eurocopa de ese año, lo que supuso un logro histórico ya que hasta entonces nunca había participado en campeonatos internacionales de alto nivel. Logró dos empates con las selecciones de Portugal y Hungría y una victoria frente a Austria, lo que le permitió avanzar hasta la segunda ronda y enfrentarse a la selección de Inglaterra,^[158] a la cual derrotó 2-1 el 27 de junio,^[159] lo que le permitió avanzar a la fase de cuartos de final y enfrentarse el 3 de julio a Francia en Saint-Denis, con el resultado final de 5-2 favorable a la selección anfitriona.


Según la clasificación mundial de la FIFA, la selección femenina de fútbol de Islandia es uno de los mejores veinte equipos en el mundo.^[160]

Su clima y geografía crean las condiciones óptimas para los deportes de invierno y los de montaña, siendo el alpinismo y el senderismo los más practicados por el público en general. El país también es un lugar ideal para el esquí, siendo el telemark la variedad más practicada. Su asociación deportiva más antigua es la Asociación de Tiro de Reikiavik, fundada en 1867. El tiro con rifle se volvió

muy popular durante el siglo XIX y fue fuertemente apoyado por políticos y figuras de la independencia. Hoy en día sigue siendo muy popular y es ampliamente practicado por todo el país.^[161]

Varios atletas islandeses han sido exitosos dentro de otros deportes cuya tradición en el país no es tan antigua. Por ejemplo, en el ajedrez se destaca la participación de Hannes Stefansson, Helgi Ólafsson y Friðrik Ólafsson (quien se convertiría en presidente de la Federación Internacional de Ajedrez). En strongman, Jón Páll Sigmarsson y Magnús Ver Magnússon ganaron el título de "El hombre más fuerte del mundo" en más de una ocasión.^[162]

1.11 Véase también

-  Portal:Islandia. Contenido relacionado con **Islandia**.
- Islandés (etnia)
- Geografía de Islandia
- Historia de Islandia
- Países nórdicos
- Indumentaria tradicional de Islandia

1.12 Referencias

- [1] CIA. «Islandia - Geografía - Libro Mundial de Hechos». Consultado el 8 de febrero de 2017.
- [2] «Poblacion de Islandia 2016». *countrymeters.info*. Consultado el 24 de octubre de 2016.
- [3] Fondo Monetario Internacional (2010). «Iceland». *IMF.org* (en inglés). Consultado el 20 de julio de 2010.
- [4] United Nations Human Development (14 de diciembre de 2015). «Human Development Report 2015 Data» (en inglés). Washington, Estados Unidos. Consultado el 16 de enero de 2016.
- [5] (CIA, 2010)
- [6] Statistics Iceland (2010). «Statistics Iceland». *Statice.is* (en inglés). Consultado el 20 de julio de 2010.
- [7] Tomasson, Richard F. (1980). *Iceland, the first new society* (en inglés). U of Minnesota Press. ISBN 0-8166-0913-6.
- [8] I. Marc Carlson (2006). «History of Medieval Greenland». *Utulsa.edu* (en inglés). Personal.utulsa.edu. Consultado el 21 de julio de 2010.
- [9] Hubert H. Bancroft (2003). «Vikings Voyages: Exploration of the New world?». *Public Book Shelf.com* (en inglés). Consultado el 21 de julio de 2010.
- [10] OECD (2010). «OECD Tax Database». *OECD.org* (en inglés). Consultado el 20 de julio de 2010.
- [11] Stefán Ólafsson (2004). «The Icelandic Welfare State and the Conditions of Children» (PDF). *Borg.hi.is* (en inglés). Archivado desde el original el 6 de octubre de 2004. Consultado el 21 de julio de 2010.
- [12] Programa de Desarrollo de las Naciones Unidas (2009). «Anexo estadístico» (PDF). *UNDP.org*. Consultado el 21 de julio de 2010.
- [13] Jonas Moody (2009). «Iceland Picks the World's First Openly Gay PM». *Time.com* (en inglés). Consultado el 21 de julio de 2010.
- [14] «Iceland's Former PM Taken to Court». *Iceland Review Online*. 28 de septiembre de 2010. Consultado el 28 de septiembre de 2010.
- [15] «Stjórnlagaráð 2011 - English». 29 de julio de 2011. Consultado el 7 de abril de 2016.
- [16] Cherpillod, André (1991). *Dictionnaire Étymologique des Noms Géographiques* (en francés) **2**. París: Auflage. ISBN 2-225-82277-8.
- [17] «Hvert er formlegt heiti landsins okkar?». *Visindavefur.is* (en islandés). 2010. Consultado el 13 de abril de 2011.
- [18] Kristin Axelsdottir (2000). «The Discovery of Iceland». Consultado el 21 de julio de 2010.
- [19] RÚV (2009). «Mikið verk ónnið við rannsóknir». *RUV.is* (en islandés). Archivado desde el original el 1 de diciembre de 2015. Consultado el 21 de julio de 2010.
- [20] Dany Yee (2003). «The History of Iceland (Gunnar Karlsson) – book review». *Danny Reviews.com* (en inglés). Consultado el 21 de julio de 2010.
- [21] Pulsiano y Wolf, 1993, p. 312.
- [22] J. R. Maddicott (2009). «6th–10th century AD – page 14 | Past & Present». *Find Articles.com* (en inglés). Archivado desde el original el 28 de junio de 2012. Consultado el 21 de julio de 2010.
- [23] Davis, 2004, p. 7.
- [24] «Iceland: Milestones in Icelandic History». *Vefur.is* (en inglés). 2010. Consultado el 21 de julio de 2010.
- [25] Crosby, 2004, p. 52.
- [26] “Rosanne D'Arrigo (2010). «How volcanoes can change the world». *CNN.com* (en inglés). Consultado el 21 de julio de 2010.
- [27] Brayshay and Grattan, 1999; Demarée and Ogilvie, 2001.
- [28] «BBC Two - Timewatch, 2006-2007, Killer Cloud». *BBC Two* (en inglés). Consultado el 16 de enero de 2016.
- [29] «State of Iceland Information». *Sublet.com* (en inglés). Consultado el 22 de julio de 2010.
- [30] Helga Kristin Einarsdottir y Meera Bhatia (2008). «For Iceland, an exodus of workers». *New York Times* (en inglés). Archivado desde el original el 7 de diciembre de 2008. Consultado el 21 de julio de 2010.

- [31] Cámara de Comercio Peruano Nórdica (2010). «Historia de Islandia». *Cámara Nórdica.org.pe*. Consultado el 22 de julio de 2010.
- [32] Byron Fairchild (1941). «United States Forces in Iceland». *History Army.mil* (en inglés). Consultado el 21 de julio de 2010.
- [33] Id. at p.48
- [34] Björn Bjarnason (2006). «Stórtíðindi í varnarsamstarfinu». *Bjorn.is* (en islandés). Consultado el 21 de julio de 2010.
- [35] «Cod War in Iceland». *Kwint Essential.co.uk* (en inglés). 2010. Consultado el 22 de julio de 2010.
- [36] Michael Lewis (2009). «Wall Street on the Tundra». *Vanity Fair.com* (en inglés). Consultado el 21 de julio de 2010.
- [37] Marc Preel (2010). «Destitute and desperate, Icelanders opt for exile». *Yahoo.com* (en inglés). Archivado desde el original el 13 de agosto de 2010. Consultado el 21 de julio de 2010.
- [38] «Islandia elige un parlamento popular para reformar su Constitución». 2010. Consultado el 15 de marzo de 2011.
- [39] Marguerite Del Giudice (marzo de 2008). «Power Struggle». *National Geographic* (en inglés): 85.
- [40] «Government & Politics». *Iceland.is* (en inglés). 2010. Archivado desde el original el 1 de marzo de 2005. Consultado el 21 de julio de 2010.
- [41] «Local Government». *Iceland.is* (en inglés). 2010. Archivado desde el original el 1 de marzo de 2005. Consultado el 21 de julio de 2010.
- [42] «Biografía de Vigdís Finnbogadóttir». *Biografías y vidas.com*. 2004. Consultado el 22 de julio de 2010.
- [43] «Islandia». *Guía del Mundo.org.uy*. 2007. Consultado el 22 de julio de 2010.
- [44] The National Commissioner of Police (2004). «The National Commissioner of Police - An Introduction» (PDF). *Logreglan.is* (en inglés). Archivado desde el original el 1 de diciembre de 2015. Consultado el 14 de abril de 2011.
- [45] Consejo Nórdico (2010). «Lönd og sjálfstjórnarsvæði». *Norden.org* (en islandés). Consultado el 22 de julio de 2010.
- [46] Associated Press de Reikiavik (2009). «Icelandic parliament votes for EU membership». *The Guardian* (en inglés). Consultado el 21 de julio de 2010.
- [47] Deutsche Welle (2009). «Parlamento de Islandia aprueba solicitud de ingreso en la UE». *DW-World.de*. Consultado el 21 de julio de 2010.
- [48] «EOD». *Lhg.is* (en inglés). 2010. Consultado el 21 de julio de 2010.
- [49] «Stjórnsýslusvið». *Lhg.is* (en islandés). 2010. Consultado el 21 de julio de 2010.
- [50] Storey, Norman (1992). *What price cod? : a tugmaster's view of the cod wars*. Beverley: Hutton Press. ISBN 1872167446.
- [51] Oficina del Alto Comisionado para los Derechos Humanos (lista actualizada). «Lista de todos los Estados Miembros de las Naciones Unidas que son parte o signatarios en los diversos instrumentos de derechos humanos de las Naciones Unidas» (web) (en inglés). Consultado el 21 de octubre de 2009.
- [52] Pacto Internacional de Derechos Económicos, Sociales y Culturales, vigilado por el Comité de Derechos Económicos, Sociales y Culturales.
CESCR-OP: Protocolo Facultativo del Pacto Internacional de Derechos Económicos, Sociales y Culturales (versión pdf).
- [53] Pacto Internacional de Derechos Civiles y Políticos, vigilado por el Comité de Derechos Humanos.
CCPR-OP1: Primer Protocolo Facultativo del Pacto Internacional de Derechos Civiles y Políticos, vigilado por el Comité de Derechos Humanos.
CCPR-OP2: Segundo Protocolo Facultativo, destinado a abolir la pena de muerte.
- [54] Convención Internacional sobre la Eliminación de todas las Formas de Discriminación Racial, vigilada por el Comité para la Eliminación de Discriminación Racial.
- [55] Convención Internacional para la protección de todas las personas contra las desapariciones forzadas.
- [56] Convención Internacional sobre la Eliminación de todas las Formas de Discriminación contra la Mujer, vigilada por el Comité para la Eliminación de Discriminación contra la Mujer.
CEDAW-OP: Protocolo Facultativo de la Convención sobre la Eliminación de todas las Formas de Discriminación contra la Mujer.
- [57] Convención contra la tortura y otros tratos o penas crueles, inhumanos o degradantes, vigilada por el Comité contra la tortura.
CAT-OP: Protocolo Facultativo de la Convención contra la tortura y otros tratos o penas crueles, inhumanos o degradantes. (versión pdf)
- [58] Convención sobre los Derechos del Niño, vigilada por el Comité de los Derechos del Niño.
CRC-OP-AC: Protocolo Facultativo de la Convención sobre los Derechos del Niño relativo a la participación en los conflictos armados.
CRC-OP-SC: Protocolo Facultativo de la Convención sobre los Derechos del Niño relativo a la venta de niños, la prostitución infantil y la utilización de niños en la pornografía.
- [59] Convención internacional sobre la protección de los derechos de todos los trabajadores migratorios y de sus familiares. La convención entrará en vigor cuando sea ratificada por veinte estados.
- [60] Convención sobre los Derechos de las Personas con Discapacidad, vigilado por el Comité sobre los Derechos de las Personas con Discapacidad.

- # CRPD-OP: Protocolo Facultativo de la Convención sobre los Derechos de las Personas con Discapacidad.
- [61] Statistics Iceland (2001). «Iceland in statistics». *Statice.is* (en inglés). Archivado desde el original el 2 de mayo de 2007. Consultado el 21 de julio de 2010.
- [62] «Rivers and Lakes». *Iceland.is* (en inglés). Archivado desde el original el 1 de marzo de 2005. Consultado el 21 de julio de 2010.
- [63] I. S. E. Carmichael (1964). «The Petrology of Thingmuli, a Tertiary Volcano in Eastern Iceland». *Journal of Petrology* (en inglés) **5** (3): 435-460. Consultado el 21 de julio de 2010.
- [64] «Geology of Iceland». *Iceland.is* (en inglés). Archivado desde el original el 1 de marzo de 2005. Consultado el 21 de julio de 2010.
- [65] Simmonds, 1999, p. 100.
- [66] James S. Aber (2008). «Late Holocene climate». *Emporia.edu* (en inglés). Consultado el 21 de julio de 2010.
- [67] E. J. Highwood y D. S. Stevenson (2003). «Atmospheric impact of the 1783–1784 Laki Eruption: Part II Climatic effect of sulphate aerosol» (PDF). *Archives-Ouvertes.fr* (en inglés). Consultado el 2 de julio de 2010.
- [68] «Surtsey volcano». *Vefur.is* (en inglés). Consultado el 21 de julio de 2010.
- [69] BBC News (2010). «Volcano erupts near Eyjafjallajökull in south Iceland». *BBC.co.uk* (en inglés). Consultado el 21 de julio de 2010.
- [70] BBC News (2010). «Icelandic volcano glacier melt forces hundreds to flee». *BBC.co.uk* (en inglés). Consultado el 21 de julio de 2010.
- [71] BBC News (2010). «Icelandic volcanic ash alert grounds UK flights». *BBC.co.uk* (en inglés). Consultado el 21 de julio de 2010.
- [72] «Parque Nacional de Vatnajökull». 2010. Consultado el 11 de abril de 2011.
- [73] Umhverfisstofnun (2002). «National Parks». *UST.is* (en inglés). Archivado desde el original el 18 de noviembre de 2009. Consultado el 21 de julio de 2010.
- [74] Lamb, Hubert H. (1995). *Climate, History and the Modern World* (en inglés) (2 edición). Routledge. ISBN 9780415127356.
- [75] Einarsson, Markús. Climate of Iceland pág. 683. Consultado el 4 de febrero de 2014.
- [76] Veðurstofa Íslands (2010). «Icelandic Climate Data». *Veður.is* (en inglés). Consultado el 21 de julio de 2010.
- [77] Veðurstofa Íslands (2010). «Reykjavík weather station». *Veður.is* (en islandés). Consultado el 21 de julio de 2010.
- [78] Jón Baldur Hlidberg (2000). «Wildlife». *Iceland World-wide.is* (en inglés). Archivado desde el original el 1 de diciembre de 2015. Consultado el 21 de julio de 2010.
- [79] «Second polar bear killed in Iceland». *Ice News.is* (en inglés). 2008. Consultado el 21 de julio de 2010.
- [80] «Hvalveiðiákvörðun stendur í ár – Frétt – AMX». *AMX.is* (en islandés). 2009. Archivado desde el original el 1 de diciembre de 2015. Consultado el 21 de julio de 2010.
- [81] «Hvalveiðarnar hefjast í júníbyrjun». *Skip.is* (en islandés). 2009. Consultado el 21 de julio de 2010.
- [82] «Hafrannsóknastofnunin». *Hafro.is* (en inglés). 2004. Consultado el 21 de julio de 2010.
- [83] Embajada de Islandia. «Trade and Economy». *Iceland.org* (en inglés). Archivado desde el original el 24 de mayo de 2005. Consultado el 21 de julio de 2010.
- [84] Vinstri Græn (2007). «Sjálfstæð utanríkisstefna, félagsleg alþjóðahyggja». *VG.is* (en islandés). Archivado desde el original el 1 de diciembre de 2015. Consultado el 21 de julio de 2010.
- [85] Audbjorg Olafsdottir (2007). «Euro support in Iceland hits five-year high». *Reuters.com* (en inglés). Consultado el 21 de julio de 2010.
- [86] Grupo Nasdaq (2010). «Milestones of OMX and its Legal Entities». *Nasdaq OMX.com* (en inglés). Consultado el 21 de julio de 2010.
- [87] «Index of Economic Freedom 2008 - Iceland». *Heritage.org* (en inglés). 2008. Archivado desde el original el 14 de febrero de 2008. Consultado el 21 de julio de 2010.
- [88] <http://web.archive.org/web/http://www.comercio.mityc.es/tmpDocsCanalPais/E2E61AFD350904707270688B88AE8136.pdf> Islandia, Guía país elaborada por la Oficina Económica y Comercial española en Oslo de la Secretaría de Estado Comercio de España (actualizada noviembre 2009).
- [89] OCDE (2008). «Economic survey of Iceland 2008». *OECD.org* (en inglés). Consultado el 21 de julio de 2010.
- [90] BBC News (2009). «Waking up to reality in Iceland». *BBC.co.uk* (en inglés). Consultado el 21 de julio de 2010.
- [91] Robert Peston (2008). «Markets call time on Iceland». *BBC.co.uk* (en inglés). Consultado el 21 de julio de 2010.
- [92] Geir H. Haarde (2008). «Gud velsigne Island!». *E24.no* (en inglés). Consultado el 21 de julio de 2010.
- [93] Pascal Riché (2011). «La « révolution démocratique » en Islande tient du fantasme». *Rue89.com* (en francés). Consultado el 15 de febrero de 2011.
- [94] «About Iceland». *Trip Iceland.com* (en inglés). 2009. Archivado desde el original el 1 de diciembre de 2015. Consultado el 21 de julio de 2010.
- [95] Gráinne Gilmore (2009). «Iceland's central bank chief David Oddsson is forced out». *Times Online.co.uk* (en inglés). Consultado el 21 de julio de 2010.
- [96] «Islandia rechaza masivamente el pago de la deuda a los ahorradores extranjeros». *El Mundo*. 2010. Consultado el 15 de febrero de 2011.

- [97] Statistics Iceland (2008). «Vehicles» (en inglés). Consultado el 21 de julio de 2010.
- [98] Terri Mapes (2007). «Driving in Iceland: Iceland Driving Tips for Visitors – How to Drive in Iceland – Driving Tips for Iceland Travelers – Driving Cars in Scandinavia». *Go Scandinavia About.com* (en inglés). Consultado el 21 de julio de 2010.
- [99] Jorunn Gran (2009). «Renewable energy in Iceland». *Nordic Energy Solutions.org* (en inglés). Consultado el 21 de julio de 2010.
- [100] Statistics Iceland (2006). «Gross energy consumption by source 1987–2005» (XLS). *Statice.is* (en inglés). Archivado desde el original el 1 de diciembre de 2015. Consultado el 21 de julio de 2010.
- [101] Statistics Iceland (2008). «Energy». *Statice.is* (en inglés). Consultado el 21 de julio de 2010.
- [102] Orkuveita Reykjavíkur (2010). «Hellisheiði Geothermal Plant». *OR.is* (en islandés). Archivado desde el original el 1 de diciembre de 2015. Consultado el 21 de julio de 2010.
- [103] Orkuveita Reykjavíkur (2010). «Nesjavellir Geothermal Plant». *OR.is* (en inglés). Archivado desde el original el 1 de diciembre de 2015. Consultado el 21 de julio de 2010.
- [104] Bjarni Bjarnason (2009). «Kárahnjúkar HEP – WEC Executive Assembly 2009» (PDF). *World Energy.org* (en inglés). Archivado desde el original el 1 de diciembre de 2015. Consultado el 21 de julio de 2010.
- [105] Iñaki Berazaluce (2011). «Islandia quiere vender a través del mayor cable submarino del mundo, energía geotérmica a Europa». *En Positivo.com*. Consultado el 11 de abril de 2011.
- [106] Phaedra Friend (2009). «Iceland Opens First-Ever Offshore Licensing Round». *Rigzone.com* (en inglés). Consultado el 21 de julio de 2010.
- [107] Reuters (2003). «Islandia inaugura primera estación de combustible de hidrógeno». *Axxon.com.ar*. Consultado el 21 de julio de 2010.
- [108] Richard Dyball (2007). «Yes, I'm the real Sportacus». *Times Online.co.uk* (en inglés). Consultado el 21 de julio de 2010.
- [109] «Iceland passes law on press freedom and protection». *Ice News.is* (en inglés). 2010. Consultado el 21 de julio de 2010.
- [110] Althing (2010). «Althing – Atkvæðagreiðsla». *Althing.is* (en islandés). Consultado el 21 de julio de 2010.
- [111] «Media & Publishing». *Iceland.is* (en inglés). 2009. Archivado desde el original el 1 de diciembre de 2015. Consultado el 4 de agosto de 2010.
- [112] Ragnar Sigurðarson (2005). «Vísindavefurinn: Hver er mest sóttá heimasíðan á veraldarvefnum?». *Visindavefur.hi.is* (en islandés). Consultado el 21 de julio de 2010.
- [113] Helgason, Agnar et al (2000). «Estimating Scandinavian and Gaelic Ancestry in the Male Settlers of Iceland». *American Journal of Human Genetics* (University of Oxford) (67): 697-717..
- [114] Friðrik Skúlason (2010). «Um Íslandingabók». *Islandin-gabok.is* (en islandés). Archivado desde el original el 1 de diciembre de 2015. Consultado el 22 de julio de 2010.
- [115] Tomasson, 1980, p. 63.
- [116] Lancaster, 1990, p. 399.
- [117] BBC News (2010). «The eruption that changed Iceland forever». *BBC.co.uk* (en inglés). Consultado el 21 de julio de 2010.
- [118] «Hagstofa Íslands - Hagtölur » Mannfjöldi » Mannfjöldaspá». *Hagstofa.is* (en inglés e islandés). 2010. Archivado desde el original el 1 de diciembre de 2015. Consultado el 21 de julio de 2010.
- [119] «Islandia - las ciudades más importantes». *World Gazetteer.com*. 2010. Consultado el 22 de julio de 2010.
- [120] Lowana Veal (2006). «ICELAND: Migration Appears Here Too». *IPS News.net* (en inglés). Consultado el 21 de julio de 2010.
- [121] BBC News (2008). «Iceland faces immigrant exodus». *BBC.co.uk* (en inglés). Consultado el 21 de julio de 2010.
- [122] Tomasson, Richard F. (1977). «A Millennium of Misery: The Demography of the Icelanders». *Population Studies* (en inglés) (Population Investigation Committee) **31** (3): 405-406. doi:10.2307/2173366. Consultado el 21 de julio de 2010.
- [123] Dale Mackenzie Brown (2000). «The Fate of Greenland's Vikings». *Archaeology.org* (en inglés). Consultado el 21 de julio de 2010.
- [124] «The Norse in the North Atlantic: Newfoundland and Labrador Heritage». *Heritage.nf.ca* (en inglés). 2004. Consultado el 21 de julio de 2010.
- [125] Statistics Canada (2009). «Ethnocultural Portrait of Canada». *Statcan.ca* (en inglés). Consultado el 21 de julio de 2010.
- [126] Oficina del Censo de los Estados Unidos. «Select a Race, Ethnic, or Ancestry Group». *Census.gov* (en inglés). Consultado el 21 de julio de 2010.
- [127] «Las islas Feroe». *Eik.fo*. Archivado desde el original el 1 de diciembre de 2015. Consultado el 21 de julio de 2010.
- [128] «Icelandic Language». *Iceland Export.is* (en inglés). 2010. Consultado el 21 de julio de 2010.
- [129] «Heimur – Útgáfufyrirtækið». *Heimur.is* (en islandés). 2005. Archivado desde el original el 1 de diciembre de 2015. Consultado el 21 de julio de 2010.
- [130] Ministerio de Justicia y Derechos Humanos (2002). «Information on Icelandic surnames». *Domsjala Raduneyti.isidioma= inglés* (en inglés). Consultado el 21 de julio de 2010.




- [131] Statistics Iceland (2008). «Religious organisations». *Stattice.is* (en inglés). Consultado el 21 de julio de 2010.
- [132] William B. Fox (1993). «Allsherjargoði - Sveinbjörn Beinteinsson Remembered». *AM First books.com* (en inglés). Consultado el 11 de abril de 2011.
- [133] Diane Swanbrow (1997). «University of Michigan News Service». *Umich.edu* (en inglés). Consultado el 21 de julio de 2010.
- [134] «Religion». *Iceland.is* (en inglés). 2010. Archivado desde el original el 1 de diciembre de 2015. Consultado el 21 de julio de 2010.
- [135] Froese, Paul (2001). «Hungary for Religion: A Supply-Side Interpretation of the Hungarian Religious Revival». *Journal for the Scientific Study of Religion* (en inglés) **40** (2): 251-268.
- [136] «De principio a fin». *Universia.net*. 2009. Consultado el 22 de julio de 2010.
- [137] «El camino hasta la universidad». *Universia.net*. 2009. Consultado el 22 de julio de 2010.
- [138] OCDE (2006). «Range of rank on the PISA 2006 science scale» (PDF). *OECD.org* (en inglés). Consultado el 21 de julio de 2010.
- [139] «Los estudios universitarios: variedad de opciones». *Universia.net*. 2009. Consultado el 22 de julio de 2010.
- [140] Comisión Europea (2005). «European Commission Eurobarometer Social values, Science and Technology» (PDF). *Europa.eu* (en inglés). Consultado el 21 de julio de 2010.
- [141] Sarah Lyall (2005). «Building in Iceland? Better Clear It With the Elves First». *NY Times.com* (en inglés). Consultado el 21 de julio de 2010.
- [142] «Iceland Parliament Votes for Gay Marriage». *Ice News.is* (en inglés). 2010. Consultado el 21 de julio de 2010.
- [143] Mariano González Campo (2004). «Sagas islandesas». *El País.com*. Consultado el 22 de julio de 2010.
- [144] (Cronshaw, 2000, pp. 168-169)
- [145] «The Nobel Prize in Literature 1955». *Nobel Prize.org* (en inglés). 2010. Consultado el 22 de julio de 2010.
- [146] «Visual arts». *Iceland.is* (en inglés). 2010. Archivado desde el original el 1 de diciembre de 2015. Consultado el 22 de julio de 2010.
- [147] «Performing arts». *Iceland.is* (en inglés). 2010. Archivado desde el original el 1 de diciembre de 2015. Consultado el 22 de julio de 2010.
- [148] «Icelandic Films». *Iceland.is* (en inglés). 2010. Archivado desde el original el 1 de diciembre de 2015. Consultado el 22 de julio de 2010.
- [149] «Filming in Iceland». *Film In Iceland.org* (en inglés). 2009. Archivado desde el original el 1 de diciembre de 2015. Consultado el 22 de julio de 2010.
- [150] Jakobina Johnson (2005). «The Icelandic National Anthem». *Musik.is* (en inglés). Consultado el 21 de julio de 2010.
- [151] Robert Sandall (2008). «Down time: Björk». *Times Online.co.uk* (en inglés). Consultado el 23 de julio de 2010.
- [152] Margrét Eggertsdóttir (1998). «RÚV: Um skáldið Hallgrím Pétursson». *RUV.is* (en islandés). Consultado el 22 de julio de 2010.
- [153] «Iceland Airwaves 2010». *Iceland Air.co.uk* (en inglés). 2010. Consultado el 22 de julio de 2010.
- [154] «History». *Iceland Airwaves.is* (en inglés). 2011. Archivado desde el original el 1 de diciembre de 2015. Consultado el 14 de abril de 2011.
- [155] «Icelandic Holidays». *Iceland.is* (en inglés). 2010. Archivado desde el original el 1 de diciembre de 2015. Consultado el 12 de abril de 2011.
- [156] «Islandia, gastronomía de contrastes». *El Confidencial.com*. 2009. Consultado el 21 de julio de 2010.
- [157] Pete Kautz (2000). «The Gripping History of Glimma». *Ejmas.com* (en inglés). Consultado el 22 de julio de 2010.
- [158] Stefánsson, Stefán (6 de septiembre de 2015). «Draw sends Iceland through to UEFA EURO 2016». *uefa.com* (en inglés). UEFA. Consultado el 29 de septiembre de 2015.
- [159] <http://www.goal.com/euro2016/es/partido/inglaterra-vs-islandia/7h3t6sygv81gt8zj0p67m3uuh>. Falta el título= (ayuda)
- [160] FIFA (2010). «Clasificación Mundial Femenina de la FIFA». *fifa.com*. FIFA. Consultado el 21 de julio de 2010.
- [161] «Skotfélag Reykjavíkur». *SR.is* (en islandés). 2 de septiembre de 2007. Archivado desde el original el 13 de septiembre de 2007. Consultado el 21 de julio de 2010.
- [162] Mauro Pratesi (2010). «World's Strongest Man Index». *BT Internet.com* (en inglés). Archivado desde el original el 23 de mayo de 2012. Consultado el 11 de abril de 2011.

1.13 Bibliografía

- CIA (2010). «Iceland». *The World Factbook* (en inglés). Potomac. ISBN 978-1-59797-541-4. Consultado el 21 de julio de 2010.
- Cronshaw, Andrew (2000). Broughton, Simon; Ellingham, Mark; McConnachie, James; Duane, Orla, ed. *World Music* (en inglés) **1**. Londres: Rough Guides. ISBN 1-85828-636-0.
- Crosby, Alfred W. (2004). *Ecological imperialism: the biological expansion of Europe, 900–1900* (en inglés). Londres: Cambridge University Press. ISBN 0-521-54618-4.

- Davis, Robert (2004). *Christian Slaves, Muslim Masters: White Slavery in the Mediterranean, the Barbary Coast and Italy, 1500–1800* (en inglés). Palgrave Macmillan. ISBN 9780333719664.
- Jonsson, Asgeir (2008). *Why Iceland? How One of the World's Smallest Countries Became the Melt-down's Biggest Casualty* (en inglés). McGraw-Hill Professional. ISBN 978-0071632843.
- Lancaster, Henry Oliver (1990). *Expectations of life: a study in the demography, statistics, and history of world mortality* (en inglés). Springer. ISBN 0-387-97105-X.
- Pulsiano, Philip; Wolf, Kirsten (1993). *Medieval Scandinavia: an encyclopedia* (en inglés). Taylor & Francis. ISBN 0824047877.
- Simmonds, Jane (1999). *Iceland* (en inglés). Langenscheidt. ISBN 0887291767.
- Tomasson, Richard F. (1980). *Iceland, the first new society* (en inglés). University of Minnesota Press. ISBN 0-8166-0913-6.

1.14 Enlaces externos

- Esta obra contiene una traducción derivada de *Iceland* de Wikipedia en inglés, concretamente de esta versión, publicada por sus editores bajo la Licencia de documentación libre de GNU y la Licencia Creative Commons Atribución-CompartirIgual 3.0 Unported.
-  Wikimedia Commons alberga contenido multimedia sobre **Islandia** Commons.
-  Wikinoticias tiene noticias relacionadas con **Islandia**. Wikinoticias
-  Wikimedia Atlas: Islandia
- Iceland.is. Página oficial de promoción de Islandia (en inglés).
- Visit Iceland. Página oficial de turismo de Islandia.

Capítulo 2

Anexo: Aeropuertos de Islandia



Mapa de Islandia.



Aeropuerto de Islas Vestman.

Esta es una **lista de los aeropuertos de Islandia**. El más importante es el Aeropuerto Internacional de Keflavík. El Aeropuerto de Reikiavik presta servicio a vuelos nacionales. La compañía opera todos los aeropuertos públicos y servicios de navegación aérea del país se llama Isavia.^[1]

Los nombres de los aeropuertos en **negrita** indican que dicho aeropuerto ofrece servicios comerciales de forma regular.



Aeropuerto de Reykjavík, uno de los más importantes del país.



Aeropuerto de Akureyri.




Aeropuerto de Egilsstaðir.

2.1 Aeropuertos

2.2 Véase también

- Transporte en Islandia
- Anexo:Aerolíneas de Islandia

2.3 Enlaces externos

-  Wikimedia Commons alberga contenido multimedia sobre **Aeropuertos de Islandia**. Commons

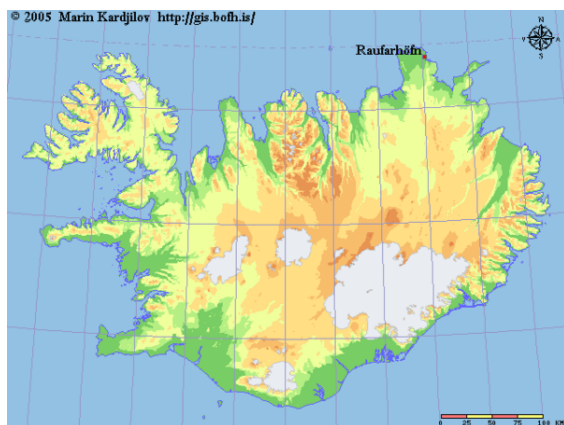
2.4 Referencias

[1] ".” Isavia Annual Report. Consultado el 5 de septiembre de 2012.

- «ICAO Location Indicators by State» (PDF). International Civil Aviation Organization. 17 de septiembre de 2010.
- «IATA Airline and Airport Code Search». Asociación Internacional de Transporte Aéreo.
- «UN Location Codes: Iceland». *UN/LOCODE 2012-1*. UNECE. 14 de septiembre de 2012. – incluye los códigos IATA.
- «Airports in Iceland». World Aero Data. – incluye los códigos ICAO e información aeroportuaria.
- «Airports in Iceland». Great Circle Mapper. – incluye los códigos IATA e ICAO.

Capítulo 3

Raufarhöfn



Ubicación de Raufarhöfn en Islandia.



Puerto de Raufarhöfn.

Raufarhöfn es una aldea situada en el noreste de la península de Melrakkaslétta en Islandia. Es la aldea más septentrional del país.

3.1 Población y territorio

Se encuentra en la península de Melrakkaslétta, en la región de Norðurland Eystra.

En el censo de 2011 registró 194 habitantes. Fue un im-

portante puerto pesquero durante las capturas de arenque de mediados del siglo XX.

En Raufarhöfn se encuentra el Arctic Henge, un monumento moderno, inspirado en el mundo mítico del poema *Völuspá*.^[1]


3.2 Véase también

- Anexo:Ciudades y aldeas de Islandia
- Hraunhafnartangi

3.3 Referencias

- [1] «Aurora Over Raufarhöfn». *APOD*. NASA. 30 de abril de 2012. Consultado el 4 de febrero de 2014..

3.4 Enlaces externos

-  Wikimedia Commons alberga contenido multimedia sobre **Raufarhöfn**. Commons
- *Randburg.com* “Raufarhofn” Consultado en febrero de 2014.

Capítulo 4

Sauðárkrókur

Sauðárkrókur es un pueblo localizado en **Islandia**. Su población se compone de 2.598 habitantes (censo del año 2008), siendo a la vez el mayor asentamiento del municipio de **Skagafjörður**, de la que es parte desde 1998, así como la ciudad más grande en el noroeste de **Islandia** en general.

4.1 Etimología

Sauðárkrókur obtuvo su nombre del arroyo que corre a través de la tierra. El arroyo se llama Sauda, y el nombre Sauðárkrókur indica que esta es la costa, donde se encuentra con el océano **Ártico**.

4.2 Historia

4.2.1 Primeros asentamientos

Islandia fue colonizada a fines de los años 800, en su mayoría por los vikingos escandinavos. La región **Skagafjörður** tenido muchos colonos, que dividen la tierra de acuerdo a las normas comúnmente reconocidas funcionales. El terreno donde se encuentra **Sauðárkrókur** fue tomada por primera vez por el vikingo **Sæmundr Suðureyski** (“Saemundur de las islas del sur”).

Islas del Sur es el nombre que los vikingos daron las islas **Hébridas** de la costa de **Escocia**, pero como él estaba marcando su tierra otro vikingo, llamado **Skefill**, que con éxito “robó” la tierra donde la parte más antigua de la ciudad es hoy en día. Estos pobladores no construyeron en **Sauðárkrókur**. Sus hogares, y el sitio actual de la ciudad no se liquidó hasta unos 1000 años más tarde.

4.2.2 Mercado y comerciantes

Atracar los barcos en el muelle de **Skagafjörður** no fue una tarea fácil para los navegantes y comerciantes. Pocos puertos naturales se encuentran, sobre todo en la costa oeste del fiordo, y la mayoría de los comerciantes atracan en los puestos comerciales de **Hofsós**, **Grafarós** y **Kolkuós**, en la costa este del fiordo.

Durante el monopolio danés (1602-1787) el único permitido fue **Hofsós**, puesto comercial en **Skagafjörður**. En ese momento **Héraðsvötn**, el río era un gran obstáculo para los que viven en el lado oeste del fiordo, y muchas personas perdieron sus vidas cruzando el río para llegar al mercado.

A medida que la población en el lado oeste del valle creció, también lo hizo la necesidad de un mercado accesible; y varias veces intentaron los corsarios probar suerte por el comercio ilegal de sus barcos por la orilla del **Sauðárkrókur**. En 1856 se convirtió en **Sauðárkrókur** un puesto comercial permitido, y los comerciantes se les permitió el comercio de sus naves.

4.2.3 Los primeros habitantes

En 1871 el primer asentamiento real en **Sauðárkrókur** se llevó a cabo. El herrero **Árni Árnason**, con su esposa **Sigríður Eggertsdóttir** y varios hijos, se instalaron allí en herrerías para la prestación de servicios a la comunidad agrícola que crece en esta región próspera. La pareja también decidió vender bebidas y servicios durante la noche; esta parte de la empresa creció rápidamente y **Árni** ganó un nuevo apodo, “**Árni Vert**” o “**Arni posaderos**”.

En 1873 el primer comerciante instaló en **Sauðárkrókur**. El tendero **Erlendur Hallsson** construyó la segunda casa aquí, la negociación de su sala de estar. En 1900 alrededor de 400 habitantes vivían aquí, y la solución fue evolucionando en un pueblo totalmente formado con el hospital, la escuela y la iglesia.

4.3 Clima

Las temperaturas medias durante todo el año en **Sauðárkrókur** son de aproximadamente 3,1 ° C (37,5 ° F), con una media de las bajas temperaturas de alrededor de -5 ° C en los meses más fríos del año (enero-febrero).

Al estar en el **Atlántico Norte**, la región sufre bastante viento. De hecho **Sauðárkrókur** es reconocido por un viento estacionario que se produce durante los días calurosos de verano. Sin embargo las fuertes tormentas son inusuales. La velocidad media del viento en la ciudad de

Sauðárkrókur es de 6.7 m / s. con la dirección del viento de Norte a Sur y Suroeste.

La precipitación media anual es de unos 514 mm (20 pulgadas) distribuidos de manera bastante uniforme durante el año, aunque la primavera y principios del verano parece ser la estación más seca.

4.4 Transporte

La zona de la ciudad y la vecina es servida por el aeropuerto Sauðárkrókur. La ruta 1 pasa cerca Sauðárkrókur.

4.5 Deportes

La ciudad cuenta con un estadio, el Sauðárkróksvöllur, construido en el año 2004. El club deportivo local es UMF Tindastóll.

4.6 Gente notable

- Sigurlaugur Elíasson (1957-) -pintor y poeta.
- Eyjólfur Sverrisson (1968) - jugador y entrenador del equipo nacional de fútbol.

4.7 Economía



Calle residencial de Sauðárkrókur.

Sauðárkrókur es el centro de servicios de la región de Skagafjörður. Los sectores más importantes de la ciudad son la **pesca**, el **comercio** y la **industria**. Además de las plantas de procesamiento de pescado y cangrejos, así como productos lácteos, hay una multitud de pequeñas empresas, incluida una fábrica de lana mineral.


La zona es conocida como la meca del caballo islandés, porque en ninguna parte de Islandia hay tantos criadores de caballos como allí.

4.8 Cultura

El Museo Minjahús alberga a la más antigua máquina de coser de 1857 de Islandia, así como una gran colección de otros artículos para el hogar, instrumentos musicales y herramientas. En la ciudad se encuentra la escultura de un caballo islandés, y otra de Ragnar Kjartansson un artista oriundo de este país.

Se destacan algunas de las viejas casas y la iglesia de madera de 1892. En el sur, en el camino a Varmahlíð, y el museo Glaumbær.

4.9 Enlaces externos

-  [Wikimedia Commons](#) alberga contenido multimedia sobre **Sauðárkrókur**. Commons
- [Saudarkrokur](#)

Capítulo 5

Ísafjörður

Ísafjörður es la capital de la región de **Vestfirðir**, al noroeste de Islandia, con una población de más de 3.946 personas. La ciudad de Ísafjörður es la ciudad más grande en la región y la sede del municipio **Ísafjarðarbær**, que incluye a la cercana **Hnífsdalur**, **Flateyri**, **Suðureyri**, y **Pingeiri**.

La ciudad está conectada por carretera a **Bolungarvík** que se encuentra 15 km al noroeste, y la pequeña ciudad de **Súðavík** hacia el este. El túnel de los **Vestfirðir**, concluido en 1996, conecta a los pequeños pueblos de **Flateyri** y **Suðureyri**, así como la más meridional de la **Vestfirðir**. Ísafjörður también tiene un aeropuerto con vuelos regulares a **Reikiavík**.

La pesca ha sido la principal industria en Ísafjörður, y la ciudad tiene una de las mayores pesquerías en Islandia. Una gran disminución en la industria pesquera, debido a muchas razones, como restricciones políticas a la pesca a principios de los ochenta y de causas naturales, ha llevado a los habitantes a buscar trabajo en otro lugar, factor que provocó que la población disminuya. El puerto también sirve a asentamientos cercanos a los transbordadores, así como buques de cruceros más grandes para los turistas que visitan la zona.

A pesar de su tamaño, su escasa población, y el aislamiento histórico del resto del país, la ciudad tiene una atmósfera urbana. Ísafjörður tiene una escuela de música, así como un hospital. El antiguo hospital alberga un centro cultural con una biblioteca y salas de exposición. Recientemente, la pequeña ciudad se ha dado a conocer en el país como un centro de música alternativa fuera de Islandia.

5.1 Historia

Según el **Landnámabók** (el libro del establecimiento islandés), **Skutulsfjörður** fue habitada por **Helgi Hrólfsson** en el siglo IX. En el siglo XVI la ciudad creció en tamaño debido a su establecimiento como un puesto comercial para los comerciantes extranjeros. Los juicios de brujas eran comunes en la misma época en toda la región de **Vestfirðir**, y muchas personas fueron desterrados a la cercana península de **Hornstrandir**, ahora convertida en una



Vista aérea de la ciudad de Ísafjörður.

reserva natural. La ciudad de Ísafjörður se concedió en 1786.

El museo local contiene la más antigua casa en Islandia, construido en 1734. La mayor colección de antiguas casas de madera en Islandia está en este sector. Las casas eran en su mayoría construidas por los comerciantes extranjeros en el siglo XVIII. Estos incluyen **Tjörhús** (finalizado en 1742), **Krambúð** (1761), y **Turnhús** (1744), que ahora contiene un museo marítimo.

5.2 Clima

Ísafjörður es la ciudad más septentrional de Islandia. Ubicada a menos de 50 kilómetros del **Círculo Polar Ártico**, posee un clima oceánico subpolar, caracterizado por inviernos muy fríos y veranos frescos. La temperatura media anual de Ísafjörður es de 0.3 °C. La temperatura más baja registrada en la ciudad es de -26.2 °C el 13 de enero de 1974 y la más alta fue 18 °C el 11 de junio de 1999.

5.3 Escuelas

La biblioteca regional fue fundada en 1889, y en 1911, la escuela musical. Desde 1970 existe en Ísafjörður dos escuelas y una escuela de arte fundada recientemente con el

nombre del primer arquitecto Islandia, Rognvaldur Ólafsson.

En marzo de 2005, un centro universitario, llamado Háskóla­setur Vestfjarða, fue fundado como centro de aprendizaje a distancia para la región.

Ísafjörður es la sede del Centro de la Universidad de los Fiordos del oeste.

En Ísafjörður está la única universidad de los Fiordos del oeste, Menntaskólinn á Ísafirði. Los estudiantes son de 16 a 20 años de edad, como es tradicional en las universidades de Islandia.

- Sitio oficial.
- Museo.
- Háskóla­setur Vestfjarða.

5.4 Industria

Ísafjörður que una vez fue la zona más importante para la pesca del camarón de Islandia, todavía mantiene un papel relevante en la economía de la ciudad.

5.5 Cultura


La ciudad alberga variados y ampliamente populares eventos, en los reinos de la cultura y la recreación al aire libre. Estos eventos incluyen, pero no se limitan a:

- La Semana Festiva de esquí
- “Aldrei fór ég suður”; festival de música
- Maratón de esquí Fossavatn
- Við Djúpið; festival de música
- Campeonatos Europeos de Swampsoccer
- Actuó solo; un festival de teatro dedicado al arte de actuar por sí solo, monodrama, celebrada en agosto de cada año
- Westfjords; Museo del Patrimonio

5.6 Personajes reconocidos

- Ólafur Ragnar Grímsson, Presidente de Islandia
- Agnes M. Sigurðardóttir - Obispo de Islandia
- Mugison - Músico
- Reykjavík! - Banda de Rock

5.7 Enlaces externos

-  Wikimedia Commons alberga contenido multimedia sobre **Ísafjörður**. Commons

Capítulo 7

Islas Vestman

Las **Islas Vestman**, (en islandés, *Vestmannaeyjar*, literalmente: «islas de los hombres del oeste», significando: «islas de los Celtas») son un grupo de islas al sur de Islandia, pertenecientes a una de las 14 ciudades independientes, según la organización territorial de Islandia.

7.1 Geografía

Las Islas Vestman son un conjunto de 15 islas en el sur de Islandia. La isla más grande, Heimaey, es la única que está habitada.

- Heimaey (13,4 km²)
- Surtsey (1,4 km²)
- Elliðaey (0,45 km²)
- Bjarnarey (0,32 km²)
- Álsey (0,25 km²)
- Suðurey (0,20 km²)
- Brandur (0,1 km²)
- Hellisey (0,1 km²)
- Súlnasker (0,02 km²)
- Geldungur (0,02 km²)
- Geirfuglasker (0,02 km²)
- Las islas Hani, Hæna, Hrauney y Grasleysa son conocidas como Smáeyjar («islas pequeñas»).

7.2 Demografía

La población de Vestmannaeyjar en 2013 ascendía a 4221 habitantes.



Costa de Heimaey.



Vestmannaeyjar.

7.3 Clima


7.4 Transporte

La isla cuenta con un aeropuerto, el Aeropuerto de Islas Vestman.

7.5 Véase también

- Anexo:Islas de Islandia
- Localidades de Islandia
- Aeropuertos de Islandia

7.6 Enlaces externos

-  Wikimedia Commons alberga contenido multimedia sobre **Islas Vestman**. Commons
- Heimaslóð... þó á Höfðanum þjóti ein þrettán stig (en islandés)
- Sitio oficial de Vestmannaeyjar
- Sitio oficial de Vestmannaeyjar

[1] «Climatological Information for Akureyri, Iceland». Hong Kong Observatory.

- **Archivo:2014-05-04_12-31-18_Iceland_-_Egilsstöðum_Fellabaer.jpg** Fuente: https://upload.wikimedia.org/wikipedia/commons/0/05/2014-05-04_12-31-18_Iceland_-_Egilsst%C3%B6%C3%B0um_Fellabaer.jpg Licencia: CC BY-SA 3.0 Colaboradores: Trabajo propio: Hansueli Krapf (User Simisa (discusión · contribuciones)) Artista original: Hansueli Krapf
- **Archivo:2_Arrival_of_Thor_-_Icelandic_Coast_Guard_2011-10-27_Reykjavik.jpg** Fuente: https://upload.wikimedia.org/wikipedia/commons/e/e6/2_Arrival_of_Thor_-_Icelandic_Coast_Guard_2011-10-27_Reykjavik.jpg Licencia: CC BY-SA 3.0 Colaboradores: Trabajo propio Artista original: Claus Ableiter
- **Archivo:Acantilados_de_Heimaey,_Islas_Vestman,_Suðurland,_Islandia,_2014-08-17,_DD_058.JPG** Fuente: https://upload.wikimedia.org/wikipedia/commons/7/74/Acantilados_de_Heimaey%2C_Islas_Vestman%2C_Su%C3%B0urland%2C_Islandia%2C_2014-08-17%2C_DD_058.JPG Licencia: CC BY-SA 4.0 Colaboradores: Trabajo propio Artista original: Diego Delso
- **Archivo:Akureyri-trip_023.JPG** Fuente: https://upload.wikimedia.org/wikipedia/commons/3/33/Akureyri-trip_023.JPG Licencia: GFDL Colaboradores: From uk.Wikipedia. Artista original: User:Roman Z
- **Archivo:Akureyri_084.JPG** Fuente: https://upload.wikimedia.org/wikipedia/commons/7/73/Akureyri_084.JPG Licencia: CC-BY-SA-3.0 Colaboradores: Trabajo propio Artista original: User:Roman Z
- **Archivo:Althingishusid.jpg** Fuente: <https://upload.wikimedia.org/wikipedia/commons/f/fd/Althingishusid.jpg> Licencia: CC BY 2.5 Colaboradores: Trabajo propio Artista original: User:Cicero85
- **Archivo:Arctic-fox-Iceland.JPG** Fuente: <https://upload.wikimedia.org/wikipedia/commons/8/86/Arctic-fox-Iceland.JPG> Licencia: CC BY-SA 4.0 Colaboradores: Trabajo propio Artista original: Claudia.Garad
- **Archivo:Asbyrgi_Canyon_Iceland_2005.JPG** Fuente: https://upload.wikimedia.org/wikipedia/commons/5/5c/Asbyrgi_Canyon_Iceland_2005.JPG Licencia: CC BY-SA 3.0 Colaboradores: ? Artista original: ?
- **Archivo:Bateaux_de_pêche_d'Akranes_(3).jpg** Fuente: https://upload.wikimedia.org/wikipedia/commons/7/76/Bateaux_de_p%C3%AAche_d%27_Akranes_%283%29.jpg Licencia: CC BY-SA 3.0 Colaboradores: Trabajo propio Artista original: Jpbazard Jean-Pierre Bazard
- **Archivo:Bjork_Hurricane.jpg** Fuente: https://upload.wikimedia.org/wikipedia/commons/6/61/Bj%C3%B6rk_-_Hurricane_Festival.jpg Licencia: CC BY 2.5 Colaboradores: Bjork, Hurricane Festival Artista original: Zach Klein from New York, New York, USA
- **Archivo:BlueWhaleWithCalf.jpg** Fuente: <https://upload.wikimedia.org/wikipedia/commons/e/ee/BlueWhaleWithCalf.jpg> Licencia: CC BY-SA 4.0 Colaboradores: Trabajo propio Artista original: Andreas Tille
- **Archivo:CIA_Factbook_map_of_Iceland_es.png** Fuente: https://upload.wikimedia.org/wikipedia/commons/6/69/CIA_Factbook_map_of_Iceland_es.png Licencia: Public domain Colaboradores:
 - CIA_Factbook_map_of_Iceland.png Artista original: CIA_Factbook_map_of_Iceland.png: Original uploader Ævar Arnfjörð Bjarmason
- **Archivo:Check.svg** Fuente: <https://upload.wikimedia.org/wikipedia/commons/2/2a/Check.svg> Licencia: Public domain Colaboradores: Created by me in Inkscape, based on Yes check.svg. Artista original: Yung6
- **Archivo:Coat_of_arms_of_Iceland.svg** Fuente: https://upload.wikimedia.org/wikipedia/commons/9/90/Coat_of_arms_of_Iceland.svg Licencia: Public domain Colaboradores: Image:Icelandic Presidential.svg Artista original: Rkt2312
- **Archivo:Commons-logo.svg** Fuente: <https://upload.wikimedia.org/wikipedia/commons/4/4a/Commons-logo.svg> Licencia: Public domain Colaboradores: This version created by Pumbaa, using a proper partial circle and SVG geometry features. (Former versions used to be slightly warped.) Artista original: SVG version was created by User:Grunt and cleaned up by 3247, based on the earlier PNG version, created by Reidab.
- **Archivo:Cscr-featured.svg** Fuente: <https://upload.wikimedia.org/wikipedia/commons/e/e7/Cscr-featured.svg> Licencia: LGPL Colaboradores: Wikipedia until June, 2006 Artista original: Wikimedia users ClockworkSoul, CyberSkull, Optimager, White Cat, Erina, AzaToth, Pbroks13.
- **Archivo:Distritos_Islandia.png** Fuente: https://upload.wikimedia.org/wikipedia/commons/f/f2/Distritos_Islandia.png Licencia: CC BY-SA 3.0 Colaboradores:
 - Constitucions_Iceland.png Artista original: Constitucions_Iceland.png: <http://www.lmi.is/landmaelingar.nsf/pages/vefkort.html>
- **Archivo:Egil_Skallagrimsson_17c_manuscript.jpg** Fuente: https://upload.wikimedia.org/wikipedia/commons/f/fc/Egil_Skallagrimsson_17c_manuscript.jpg Licencia: Public domain Colaboradores: http://en.wikipedia.org/wiki/Image:Egil_Skallagrimsson_17c_manuscript.jpg Artista original: Desconocido
- **Archivo:Eyjafjallajökull.jpeg** Fuente: <https://upload.wikimedia.org/wikipedia/commons/8/8e/Eyjafjallaj%C3%B6kull.jpeg> Licencia: CC BY-SA 3.0 Colaboradores: Trabajo propio: <http://fam-tille.de/sparetime.html> Artista original: Andreas Tille
- **Archivo:Flag_of_Iceland.svg** Fuente: https://upload.wikimedia.org/wikipedia/commons/c/ce/Flag_of_Iceland.svg Licencia: Public domain Colaboradores: Islandic National Flag Artista original: Ævar Arnfjörð Bjarmason, Zscout370 and others
- **Archivo:Gnome-globe.svg** Fuente: <https://upload.wikimedia.org/wikipedia/commons/f/f3/Gnome-globe.svg> Licencia: LGPL Colaboradores: <http://ftp.gnome.org/pub/GNOME/sources/gnome-themes-extras/0.9/gnome-themes-extras-0.9.0.tar.gz> Artista original: David Vignoni
- **Archivo:Gnome-weather-few-clouds.svg** Fuente: <https://upload.wikimedia.org/wikipedia/commons/5/57/Gnome-weather-few-clouds.svg> Licencia: CC BY-SA 3.0 Colaboradores: HTTP / FTP Artista original: GNOME icon artists
- **Archivo:Grassodenhäuser.jpg** Fuente: <https://upload.wikimedia.org/wikipedia/commons/d/d9/Grassodenh%C3%A4user.jpg> Licencia: Public domain Colaboradores: No machine-readable source provided. Own work assumed (based on copyright claims). Artista original: No machine-readable author provided. Morini-commonswiki assumed (based on copyright claims).
- **Archivo:Hafnarfjardarkirkja.jpg** Fuente: <https://upload.wikimedia.org/wikipedia/commons/f/f1/Hafnarfjardarkirkja.jpg> Licencia: CC BY-SA 2.5 Colaboradores: Trabajo propio Artista original: Carlos Ferrer

- **Archivo:Hamraborgin_í_Kópavogi.JPG** Fuente: https://upload.wikimedia.org/wikipedia/commons/6/6d/Hamraborgin_%C3%AD_%C3%B3pavogi.JPG Licencia: CC-BY-SA-3.0 Colaboradores: Trabajo propio Artista original: Jóhann Heiðar Árnason
- **Archivo:Hvita_i_Borgarfirdi.jpg** Fuente: https://upload.wikimedia.org/wikipedia/commons/1/10/Hvita_i_Borgarfirdi.jpg Licencia: Public domain Colaboradores: Transferido desde en.wikipedia a Commons por Off2riorob usando CommonsHelper. Artista original: The original uploader was Haukurth de Wikipedia en inglés
- **Archivo:IBC_US_Army_Troops_Arriving_In_Reykjavik_January_1942.jpg** Fuente: https://upload.wikimedia.org/wikipedia/commons/7/77/IBC_US_Army_Troops_Arriving_In_Reykjavik_January_1942.jpg Licencia: Public domain Colaboradores: <http://www.history.army.mil/books/wwii/guard-us/ch20.htm> The North Atlantic Bases In Wartime Artista original: United States Army
- **Archivo:Iceland-Akureyri3-July_2000.jpg** Fuente: https://upload.wikimedia.org/wikipedia/commons/1/10/Iceland-Akureyri3-July_2000.jpg Licencia: CC BY-SA 2.5 Colaboradores: ? Artista original: ?
- **Archivo:Iceland-CIA_WFB_Map.png** Fuente: https://upload.wikimedia.org/wikipedia/commons/f/f3/Iceland-CIA_WFB_Map.png Licencia: Public domain Colaboradores: CIA, *The World Factbook*, 1 May 2008: <https://www.cia.gov/library/publications/the-world-factbook/maps/ic-map.gif> Artista original: unknown cartographer
- **Archivo:Iceland-Reykjavik-Stjornarrad-1.jpg** Fuente: <https://upload.wikimedia.org/wikipedia/commons/3/3f/Iceland-Reykjavik-Stjornarrad-1.jpg> Licencia: CC-BY-SA-3.0 Colaboradores: ? Artista original: ?
- **Archivo:Iceland_(orthographic_projection).svg** Fuente: https://upload.wikimedia.org/wikipedia/commons/7/7a/Iceland_%28orthographic_projection%29.svg Licencia: CC BY-SA 3.0 Colaboradores: Trabajo propio Artista original: Ninrouter
- **Archivo:Iceland_adm_location_map.svg** Fuente: https://upload.wikimedia.org/wikipedia/commons/e/e6/Iceland_adm_location_map.svg Licencia: CC BY-SA 3.0 de Colaboradores: Own work using:
 - United States National Imagery and Mapping Agency data
 - World Data Base II data
 Artista original: NordNordWest
- **Archivo:Iceland_regions.svg** Fuente: https://upload.wikimedia.org/wikipedia/commons/0/08/Iceland_regions.svg Licencia: CC BY 3.0 Colaboradores: Trabajo propio, using file:Iceland location map.svg by NordNordWest Artista original: Jlechuga86
- **Archivo:Iceland_satellite.jpg** Fuente: https://upload.wikimedia.org/wikipedia/commons/0/08/Iceland_satellite.jpg Licencia: Public domain Colaboradores: <http://veimages.gsfc.nasa.gov/6605/Iceland.A2004028.1355.250m.jpg> Artista original: Jeff Schmaltz
- **Archivo:Icelandic_Horses!.jpg** Fuente: https://upload.wikimedia.org/wikipedia/commons/a/a5/Icelandic_Horses%21.jpg Licencia: CC BY 2.0 Colaboradores: <http://www.flickr.com/photos/cmichel67/13531677174/> Artista original: Christopher Michel
- **Archivo:Icelandic_landscapes.jpg** Fuente: https://upload.wikimedia.org/wikipedia/commons/1/1d/Icelandic_landscapes.jpg Licencia: CC BY-SA 3.0 Colaboradores: Trabajo propio Artista original: Fran Cano Cabal
- **Archivo:Ingolf_by_Raadsg.jpg** Fuente: https://upload.wikimedia.org/wikipedia/commons/2/25/Ingolf_by_Raadsg.jpg Licencia: Public domain Colaboradores: Originally uploaded to Wikimedia Commons by User:Haukurth, photograph taken on the 12th of June 2008 by User:Haukurth, first publication unknown to uploader Artista original: Johan Peter Raadsg (1806 - 1882)
- **Archivo:Instituto_de_Reikiavik,_Reikiavik,_Distrito_de_la_Capital,_Islandia,_2014-08-13,_DD_086.JPG** Fuente: https://upload.wikimedia.org/wikipedia/commons/8/82/Instituto_de_Reikiavik%2C_Reikiavik%2C_Distrito_de_la_Capital%2C_Islandia%2C_2014-08-13%2C_DD_086.JPG Licencia: CC BY-SA 4.0 Colaboradores: Trabajo propio Artista original: Diego Delso
- **Archivo:Isafjordur.jpg** Fuente: <https://upload.wikimedia.org/wikipedia/commons/3/3e/Isafjordur.jpg> Licencia: Public domain Colaboradores: Fotografía propia Artista original: Aron ingi de Wikipedia en inglés
- **Archivo:Isarfjordur_01.jpg** Fuente: https://upload.wikimedia.org/wikipedia/commons/1/1f/Isarfjordur_01.jpg Licencia: CC BY 2.5 Colaboradores: No machine-readable source provided. Own work assumed (based on copyright claims). Artista original: No machine-readable author provided. Herbert Ortner assumed (based on copyright claims).
- **Archivo:Islande,_5_Aurar_représentant_le_blason_de_l'Islande.jpg** Fuente: https://upload.wikimedia.org/wikipedia/commons/b/ba/Islande%2C_5_Aurar_repr%C3%A9sentant_le_blason_de_l%27Islande.jpg Licencia: CC BY-SA 3.0 Colaboradores: http://www.cgb.fr/islande-5-aurar-blason-1946,fwo_291903,a.html Artista original: cgb
- **Archivo:Islandia.png** Fuente: <https://upload.wikimedia.org/wikipedia/commons/0/0c/Islandia.png> Licencia: CC BY-SA 4.0 Colaboradores: Trabajo propio Artista original: Juan Velasco
- **Archivo:Jón_Arason.jpg** Fuente: https://upload.wikimedia.org/wikipedia/commons/1/1e/J%C3%B3n_Arason.jpg Licencia: CC BY-SA 3.0 Colaboradores: Trabajo propio Artista original: Pietro
- **Archivo:Keflavik_aerial_view.jpg** Fuente: https://upload.wikimedia.org/wikipedia/commons/f/f5/Keflavik_aerial_view.jpg Licencia: CC BY 3.0 Colaboradores: Trabajo propio Artista original: Marek Ślusarczyk (Tupungato) Photo gallery
- **Archivo:Lifrarpylsa-Porratur.jpg** Fuente: <https://upload.wikimedia.org/wikipedia/commons/e/e9/Lifrarpylsa-%C3%9Eorratur.jpg> Licencia: CC BY 2.0 Colaboradores: originally posted to Flickr as fl-s8 Artista original: Salvor Gissurardottir
- **Archivo:Lofsöngur.ogg** Fuente: <https://upload.wikimedia.org/wikipedia/commons/4/4b/Lofs%C3%B6ngur.ogg> Licencia: Public domain Colaboradores: ? Artista original: ?
- **Archivo:Loudspeaker.svg** Fuente: <https://upload.wikimedia.org/wikipedia/commons/8/8a/Loudspeaker.svg> Licencia: Public domain Colaboradores: Nueva versión de Image:Loudspeaker.png, por AzaToth y comprimido por Hautala Artista original: Nethac DIU, ondas corregidas por Zoid
- **Archivo:Museo_marítimo_Ósvör,_Bolungarvík,_Vestfirðir,_Islandia,_2014-08-15,_DD_065.JPG** Fuente: https://upload.wikimedia.org/wikipedia/commons/e/e0/Museo_mar%C3%ADtimo_%C3%93sv%C3%B6r%2C_Bolungarv%C3%ADk%2C_Vestfir%C3%B0ir%2C_Islandia%2C_2014-08-15%2C_DD_065.JPG Licencia: CC BY-SA 4.0 Colaboradores: Trabajo propio Artista original: Diego Delso

- **Archivo:NesjavellirPowerPlant_edit2.jpg** Fuente: https://upload.wikimedia.org/wikipedia/commons/9/9f/NesjavellirPowerPlant_edit2.jpg Licencia: Public domain Colaboradores: Gretar Ívarsson, geologist at Nesjavellir Artista original: Gretar Ívarsson – Edited by Fir0002
- **Archivo:NewYearFireworks-Reykjavik.jpg** Fuente: <https://upload.wikimedia.org/wikipedia/commons/2/26/NewYearFireworks-Reykjavik.jpg> Licencia: CC BY 2.0 Colaboradores: Fireworks Artista original: Börkur Sigurbjörnsson from Barcelona
- **Archivo:Nordic_Prime_Ministers_2010.jpg** Fuente: https://upload.wikimedia.org/wikipedia/commons/b/b2/Nordic_Prime_Ministers_2010.jpg Licencia: CC BY 2.5 dk Colaboradores: <http://www.norden.org/en/news-and-events/images/events/nordiskt-globaliseringsforum-2010/nordiskt-globaliseringsforum-2010/view> Artista original: Johannes Jansson
- **Archivo:OB090519-6904_Mosfellsbær_2.JPG** Fuente: https://upload.wikimedia.org/wikipedia/commons/c/c9/OB090519-6904_Mosfellsb%C3%A6r_2.JPG Licencia: CC BY-SA 3.0 Colaboradores: Trabajo propio Artista original: OddurBen
- **Archivo:OperaRvk.JPG** Fuente: <https://upload.wikimedia.org/wikipedia/commons/1/1b/OperaRvk.JPG> Licencia: Public domain Colaboradores: Trabajo propio Artista original: TommyBee
- **Archivo:POL_-_ISL_(02)_-_2010_European_Men'{}s_Handball_Championship.jpg** Fuente: https://upload.wikimedia.org/wikipedia/commons/2/20/POL_-_ISL_%2802%29_-_2010_European_Men%27s_Handball_Championship.jpg Licencia: CC BY-SA 3.0 Colaboradores: Trabajo propio Artista original: Steindy (talk) 00:45, 3 February 2010 (UTC)
- **Archivo:Police_car_of_Iceland_02.JPG** Fuente: https://upload.wikimedia.org/wikipedia/commons/7/76/Police_car_of_Iceland_02.JPG Licencia: CC BY-SA 3.0 Colaboradores: Trabajo propio Artista original: Dickelbers
- **Archivo:Raufarhöfn.jpg** Fuente: <https://upload.wikimedia.org/wikipedia/commons/a/aa/Raufarh%C3%B6fn.jpg> Licencia: CC BY 3.0 Colaboradores: Trabajo propio Artista original: 1700-talet
- **Archivo:Raufarhöfn.png** Fuente: <https://upload.wikimedia.org/wikipedia/commons/2/28/Raufarh%C3%B6fn.png> Licencia: CC-BY-SA-3.0 Colaboradores: ? Artista original: ?
- **Archivo:Red_pog.svg** Fuente: https://upload.wikimedia.org/wikipedia/commons/0/0c/Red_pog.svg Licencia: Public domain Colaboradores: Trabajo propio Artista original: Andux
- **Archivo:Reykjanesbær_Coat.svg** Fuente: https://upload.wikimedia.org/wikipedia/commons/0/02/Reykjanesb%C3%A6r_Coat.svg Licencia: CC BY 3.0 Colaboradores: <http://www.rnb.is> Artista original: Jlechuga86
- **Archivo:Reykjavik_Airport_aerial.jpg** Fuente: https://upload.wikimedia.org/wikipedia/commons/e/ea/Reykjavik_Airport_aerial.jpg Licencia: GFDL 1.2 Colaboradores: <http://www.airliners.net/photo/11268008/L/> Artista original: Konstantin von Wedelstaedt
- **Archivo:Reykjavik03.jpg** Fuente: <https://upload.wikimedia.org/wikipedia/commons/0/0c/Reykjav%C3%ADk03.jpg> Licencia: CC BY-SA 2.0 de Colaboradores: ? Artista original: ?
- **Archivo:Reykjavik12.jpg** Fuente: <https://upload.wikimedia.org/wikipedia/commons/2/27/Reykjav%C3%ADk12.jpg> Licencia: CC BY-SA 2.0 de Colaboradores: ? Artista original: ?
- **Archivo:Reykjavík_séð_úr_Hallgrímskirkju_4.JPG** Fuente: https://upload.wikimedia.org/wikipedia/commons/1/17/Reykjav%C3%ADk_s%C3%A9%C3%B0_%C3%BAr_Hallgr%C3%ADmskirkju_4.JPG Licencia: CC-BY-SA-3.0 Colaboradores: Trabajo propio Artista original: Jóhann Heiðar Árnason
- **Archivo:Reykjavík_séð_úr_Hallgrímskirkju_6.JPG** Fuente: https://upload.wikimedia.org/wikipedia/commons/9/96/Reykjav%C3%ADk_s%C3%A9%C3%B0_%C3%BAr_Hallgr%C3%ADmskirkju_6.JPG Licencia: CC-BY-SA-3.0 Colaboradores: Trabajo propio Artista original: Jóhann Heiðar Árnason
- **Archivo:Route1(iceland).png** Fuente: <https://upload.wikimedia.org/wikipedia/commons/c/ce/Route1%28iceland%29.png> Licencia: CC-BY-SA-3.0 Colaboradores: Transferido desde en.wikipedia a Commons. Artista original: Biekko de Wikipedia en inglés.
- **Archivo:Rune-manskeruner.png** Fuente: <https://upload.wikimedia.org/wikipedia/commons/a/a9/Rune-manskeruner.png> Licencia: Public domain Colaboradores: Russian wikipedia Artista original: Ole Førsten
- **Archivo:Ruv_headquarters.jpg** Fuente: https://upload.wikimedia.org/wikipedia/commons/d/d4/Ruv_headquarters.jpg Licencia: CC-BY-SA-3.0 Colaboradores: Trabajo propio Artista original: Haukurth
- **Archivo:SSJ100_Keflavik_runways_(5160518757).jpg** Fuente: https://upload.wikimedia.org/wikipedia/commons/b/b3/SSJ100_Keflavik_runways_%285160518757%29.jpg Licencia: CC BY-SA 2.0 Colaboradores: SSJ100 Keflavik runways Artista original: SuperJet International
- **Archivo:Scylla-Odinn.jpg** Fuente: <https://upload.wikimedia.org/wikipedia/commons/6/69/Scylla-Odinn.jpg> Licencia: CC BY-SA 2.5 Colaboradores: www.hmsbacchante.co.uk Artista original: Issac Newton
- **Archivo:Seljalandsfoss,_Suðurland,_Islandia,_2014-08-16,_DD_201-203_HDR.JPG** Fuente: https://upload.wikimedia.org/wikipedia/commons/6/69/Seljalandsfoss%2C_Su%C3%B0urland%2C_Islandia%2C_2014-08-16%2C_DD_201-203_HDR.JPG Licencia: CC BY-SA 4.0 Colaboradores: Trabajo propio Artista original: Diego Delso
- **Archivo:Seltjarnarneskirkja.JPG** Fuente: <https://upload.wikimedia.org/wikipedia/commons/3/30/Seltjarnarneskirkja.JPG> Licencia: Public domain Colaboradores: Trabajo propio Artista original: TommyBee
- **Archivo:Sigurðsson_by_Þorláksson.jpg** Fuente: https://upload.wikimedia.org/wikipedia/commons/0/0b/Sigur%C3%B0sson_by_%C3%9Eorl%C3%A1ksson.jpg Licencia: Public domain Colaboradores: http://www.hi.is/frettir/haskolarad_fagnar_aldarafmaelissjodi Artista original: Þórarinn B. Þorláksson (1867–1924)
- **Archivo:Steady2.svg** Fuente: <https://upload.wikimedia.org/wikipedia/commons/9/96/Steady2.svg> Licencia: Public domain Colaboradores: Trabajo propio Artista original: Tomchen1989
- **Archivo:Sveitarfélög-landsvæði.png** Fuente: <https://upload.wikimedia.org/wikipedia/commons/d/d9/Sveitarf%C3%A9l%C3%B6g-landsv%C3%A6%C3%B0i.png> Licencia: Public domain Colaboradores: ? Artista original: ?
- **Archivo:Symbol_comment_vote.svg** Fuente: https://upload.wikimedia.org/wikipedia/commons/e/e0/Symbol_comment_vote.svg Licencia: Public domain Colaboradores: ? Artista original: ?

- **Archivo:Sýslur á Íslandi.png** *Fuente:* https://upload.wikimedia.org/wikipedia/commons/d/dc/S%C3%BDslur_%C3%A1_%C3%8Dlandi.png *Licencia:* Copyrighted free use *Colaboradores:* Teknar af vefkortahluta vefsíðu þeirra *Artista original:* The original uploader was Bjarki S de Wikipedia en islandés
- **Archivo:UN_emblem_blue.svg** *Fuente:* https://upload.wikimedia.org/wikipedia/commons/e/ee/UN_emblem_blue.svg *Licencia:* Public domain *Colaboradores:*
 - Trabajo propio
 - `<a data-x-rel='nofollow' class='external text' href='http://www.airliners.net/photo/United-Nations-(FAI/Gates-Learjet-55/1972296/L/,,&,sid=e877288d1c7a0f3384d40c49990739bf'>Photo` for reference use on `Military aircraft insignia` page.

Artista original: Joowwww

- **Archivo:Vestmann_archipel_topographic_map-fr.svg** *Fuente:* https://upload.wikimedia.org/wikipedia/commons/d/de/Vestmann_archipel_topographic_map-fr.svg *Licencia:* CC BY-SA 3.0 *Colaboradores:*
- Fond de carte : NASA Shuttle Radar Topography Mission (domaine public). SRTM3 v.2 pour les niveaux d'altitude, SWBD pour les côtes des lacs *Artista original:* Pinpin
- **Archivo:Vestmannaeyjar024.JPG** *Fuente:* <https://upload.wikimedia.org/wikipedia/commons/6/6f/Vestmannaeyjar024.JPG> *Licencia:* CC BY-SA 3.0 *Colaboradores:* Trabajo propio Simisa (discusión · contribuciones) *Artista original:* Hansueli Krapf
- **Archivo:Vestmannaeyjar_(VEY_-_BIVM)_AN2332242.jpg** *Fuente:* https://upload.wikimedia.org/wikipedia/commons/1/15/Vestmannaeyjar_%28VEY_-_BIVM%29_AN2332242.jpg *Licencia:* GFDL 1.2 *Colaboradores:*
- Gallery page <http://www.airliners.net/photo/2332242/L> *Artista original:* Alain Rioux
- **Archivo:Vista de Reikiavik desde Perlan, Distrito de la Capital, Islandia, 2014-08-13, DD_134-145_HDR_PAN.JPG** *Fuente:* https://upload.wikimedia.org/wikipedia/commons/2/29/Vista_de_Reikiavik_desde_Perlan%2C_Distrito_de_la_Capital%2C_Islandia%2C_2014-08-13%2C_DD_134-145_HDR_PAN.JPG *Licencia:* CC BY-SA 4.0 *Colaboradores:* Trabajo propio *Artista original:* Diego Delso
- **Archivo:W16_Protesters_2732.JPG** *Fuente:* https://upload.wikimedia.org/wikipedia/commons/b/b2/W16_Protesters_2732.JPG *Licencia:* CC BY-SA 3.0 *Colaboradores:* Trabajo propio *Artista original:* OddurBen
- **Archivo:WPTC_Meteo_task_force.svg** *Fuente:* https://upload.wikimedia.org/wikipedia/commons/a/ab/WPTC_Meteo_task_force.svg *Licencia:* CC BY-SA 3.0 *Colaboradores:*
- WPTC_Meteo_task_force.png *Artista original:*
- derivative work: Pbroks13 (talk)
- **Archivo:Wikinews-logo.svg** *Fuente:* <https://upload.wikimedia.org/wikipedia/commons/2/24/Wikinews-logo.svg> *Licencia:* CC BY-SA 3.0 *Colaboradores:* This is a cropped version of Image:Wikinews-logo-en.png. *Artista original:* Vectorized by Simon 01:05, 2 August 2006 (UTC) Updated by Time3000 17 April 2007 to use official Wikinews colours and appear correctly on dark backgrounds. Originally uploaded by Simon.
- **Archivo:Wikipedia-logo.svg** *Fuente:* <https://upload.wikimedia.org/wikipedia/commons/8/80/Wikipedia-logo-v2.svg> *Licencia:* CC BY-SA 3.0 *Colaboradores:* File:Wikipedia-logo.svg as of 2010-05-14T23:16:42 *Artista original:* version 1 by Nohat (concept by Paullusmagnus); Wikimedia.
- **Archivo:Wikivoyage-Logo-v3-icon.svg** *Fuente:* <https://upload.wikimedia.org/wikipedia/commons/d/dd/Wikivoyage-Logo-v3-icon.svg> *Licencia:* CC BY-SA 3.0 *Colaboradores:* Trabajo propio *Artista original:* AleXXw
- **Archivo:X_mark.svg** *Fuente:* https://upload.wikimedia.org/wikipedia/commons/a/a2/X_mark.svg *Licencia:* Public domain *Colaboradores:* Trabajo propio *Artista original:* User:Gmaxwell
- **Archivo:Yes_check.svg** *Fuente:* https://upload.wikimedia.org/wikipedia/commons/f/fb/Yes_check.svg *Licencia:* Public domain *Colaboradores:* Trabajo propio *Artista original:* SVG by Gregory Maxwell, simplified by Sarang
- **Archivo:Zeichen_101.svg** *Fuente:* https://upload.wikimedia.org/wikipedia/commons/0/02/Zeichen_101_-_Gefahrstelle%2C_StVO_1970.svg *Licencia:* Public domain *Colaboradores:* Straßenverkehrs-Ordnung 1970, Verkehrsblatt, DIN-Normen *Artista original:* Bundesministerium für Verkehr, Bau- und Wohnungswesen (German Federal Ministry of Traffic, Building and Housing)
- **Archivo:Zeichen_101_-_Gefahrstelle,_StVO_1970.svg** *Fuente:* https://upload.wikimedia.org/wikipedia/commons/0/02/Zeichen_101_-_Gefahrstelle%2C_StVO_1970.svg *Licencia:* Public domain *Colaboradores:* Straßenverkehrs-Ordnung 1970, Verkehrsblatt, DIN-Normen *Artista original:* Bundesministerium für Verkehr, Bau- und Wohnungswesen (German Federal Ministry of Traffic, Building and Housing)
- **Archivo:Ýmislegt_023.jpg** *Fuente:* https://upload.wikimedia.org/wikipedia/commons/2/25/%C3%9Dmislegt_023.jpg *Licencia:* CC BY-SA 3.0 *Colaboradores:* Trabajo propio *Artista original:* Steinib68

7.7.3 Licencia del contenido

- Creative Commons Attribution-Share Alike 3.0