

Milán

Milán (en italiano *Milano* y en lombardo *Milàn*)² es la mayor área metropolitana de Italia y el segundo municipio de Italia por población (1 396 522 en mayo de 2021),³ capital de la Ciudad metropolitana de Milán y de la región de Lombardía. Se encuentra ubicada en la llanura padana, una de las regiones más desarrolladas de Italia. En 2008, el PIB de la ciudad, fue estimado por el INSEE en 366 000 millones de euros, el segundo de Europa después de la región de París.

Milán, como capital económica e industrial de Italia, tiene el aspecto y las características de una metrópolis moderna: rascacielos (célebre el rascacielos Pirelli, construido en 1959), edificios de cristal y metal y grandes almacenes. En la ciudad se encuentra la Pinacoteca de Brera, uno de los mayores museos de Europa, fundada en 1809 por Napoleón Bonaparte como hermano italiano del Louvre. Destaca también la obra maestra de Leonardo da Vinci, la pintura mural *La última cena* y diversos monumentos románicos (sobre todo iglesias y basílicas) que hacen de Milán la capital del románico lombardo.

Índice

Historia

- Edad Media
- Renacimiento
- Siglo XIX
- Siglo XX
- Milán hoy

Geografía

- Clima

Demografía

- Inmigración en Milán

Economía

Administración

Cultura

- Museos y galerías de arte
- Festival de cine de Milán

Deporte

- Recintos

Geografía antrópica

- Urbanística

Ciudades hermanadas

Personas notables

Véase también

Referencias

Enlaces externos

Milán

Milano (italiano)

Ciudad y capital regional de la Lombardía



En el sentido de las agujas del reloj desde arriba: Porta Nuova, Castillo Sforza, La Scala, Galleria Vittorio Emanuele II, estación de tren Milano Centrale, Arco de la Paz y Catedral de Milán.



Bandera



Escudo

Milán

Historia

Milán fue fundada por los celtas del norte de Italia con el nombre de *Medhelan* alrededor del año 400 a. C.,⁴ siendo más tarde conquistada por los romanos en 222 a. C., quienes la llamaron *Mediolanum*. Una de las explicaciones etimológicas más extendidas considera que estos nombres significan «tierra del medio», bien porque la ciudad se encuentra entre los Alpes y los Apeninos,⁵ o bien porque se halla en el centro de la llanura de Lombardía, entre dos importantes ríos: Tesino y Adda.⁶

Desde el periodo romano, el desarrollo económico milanés se vio favorecido por la situación en que se encuentra la ciudad, cruce entre las arterias de comunicación principales de la zona del Po.

En el año 292 d. C.⁴ pasó a ser capital del Imperio romano, y posteriormente, tras su división, del Imperio romano de Occidente entre los años 395 y 402 d. C.⁷ En 450 la ciudad fue saqueada por los hunos.

Edad Media

Tras la caída del Imperio romano de Occidente, Milán, al igual que el resto de Italia, fue ocupada por hérulos y ostrogodos. La región en torno a Milán tuvo una de las principales concentraciones de asentamientos ostrogodos en Italia.⁸ En 539, durante las Guerras Góticas entre bizantinos y ostrogodos, el jefe ostrogodo Uraia saqueó la ciudad, exterminando y esclavizando a su población, y arrasando completamente sus murallas.⁹ Fue finalmente tomada por el general bizantino Narsés, quien la reconstruyó sin lograr devolverle su antiguo esplendor.¹⁰ En el 569, la ciudad fue conquistada por los lombardos,¹¹ quienes la mantuvieron hasta 774, cuando pasó a manos de Carlomagno.



Torre del Filarete, Castillo Sforzesco.

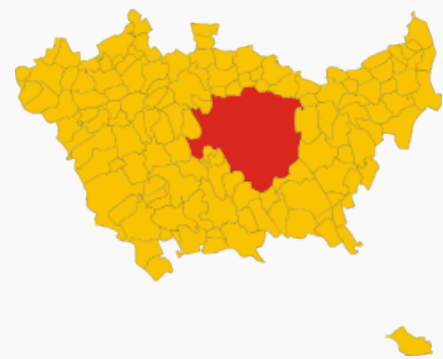
A finales de siglo VIII, Milán logró recuperar su antigua prosperidad. En estos momentos la ciudad era gobernada por arzobispos, que más tarde fueron perdiendo el poder en beneficio de la nobleza. De su mano, la ciudad se volvió próspera e importante en el siglo XI. En 1162 fue arrasada por Federico I Barbarroja, aunque se recuperó y venció a este en 1176 en la batalla de Legnano, junto al resto de la Liga Lombarda. De esta manera comenzó un nuevo periodo de prosperidad.



Localización de Milán en Italia



Localización de Milán en Lombardía



Ubicación de Milán

Coordenadas	45°28′01″N 9°11′24″E
Entidad	Ciudad y capital regional de la <u>Lombardía</u>
País	 Italia
Región	 Lombardía
Ciudad metropolitana	Ciudad metropolitana de Milán
Alcalde	<u>Giuseppe Sala</u> (EV)
Superficie	
Total	181.76 km²
Altitud	
Media	120 m s. n. m.

Entre 1277 y 1447 la ciudad estuvo bajo poder de los Visconti. Durante la peste negra del siglo XIV, Milán fue uno de los pocos lugares de Europa que no fue alcanzado por la epidemia, porque el obispo ordenó que emparedaran las tres primeras casas a las que afectó. Los muertos, los enfermos y los sanos quedaron atrapados en su interior sin distinción. El mayor auge de la ciudad fue alcanzado por Gian Galeazzo Visconti, duque de la ciudad entre 1351 y 1402.

Renacimiento

Durante el siglo XV, el ducado de Milán fue gobernado por las familias Visconti (hasta 1447) y Sforza (a partir de 1450), quienes mantenían a su servicio a artistas de la talla de Leonardo da Vinci y Bramante.

A comienzos del siglo XVI los Valois, casa reinante en Francia, reclamaron sus derechos sobre Milán. Los periodos más largos de dominación francesa se produjeron entre 1500-1512 y 1515-1521, durante los reinados de Luis XII y Francisco I. Después de la derrota francesa en la batalla de Pavía en 1525, Milán fue recuperada definitivamente por el duque Francisco II Sforza. A su muerte en 1535 pasó a ser posesión del emperador Carlos V que entregó el ducado a su hijo Felipe en 1540. El dominio español perduró hasta el 26 de septiembre de 1706 cuando la ciudad es tomada por las tropas austriacas durante la guerra de sucesión española, el Tratado de Utrecht oficializó la cesión a Austria.

Siglo XIX

Tras la Revolución francesa es ocupada por Napoleón. Posteriormente la ciudad se convirtió en uno de los principales centros del nacionalismo italiano, reclamando su independencia y la unificación italiana. En 1859, Austria cedió su control al Reino de Piemonte-Cerdeña, el cual dos años más tarde se convertiría en el Reino de Italia. En 1877 se inaugura la Galería Víctor Manuel II, pionera de los modernos centros comerciales y la expansión de la arquitectura del hierro.

Siglo XX

En el siglo XX, Milán fue el centro de la historia de Italia. Fue sede de la Exposición Universal de 1906. Fue ciudad símbolo del socialismo: entre otros, el centro de divulgación principal del Partido Socialista Italiano, el periódico Avanti!, establece aquí su sede.

Etapas fascista

Milán fue también la cuna del movimiento fascista, que fue fundado el 23 de marzo de 1919 con el nombre de *Movimento dei Fasci di Combattimento*. Además, el primer programa del movimiento fascista fue en la piazza San Sepolcro.

Pese a ser considerada la ciudad emblema de la Resistencia, Milán fue capital de la República de Saló, el último reducto del gobierno fascista. El 25 de abril, fiesta nacional italiana de la liberación de la ocupación nazi y del régimen fascista, celebra la sublevación general partisana ocurrida en dicho día de 1945 y que supuso la liberación de la ciudad tras la Segunda Guerra Mundial.

Clima	Subtropical húmedo Cfa
Curso de agua	Río Lambro, Río Seveso
Población (2021)	
• Total	1 396 522 hab.
• Densidad	7687,14 hab/km²
Gentilicio	milanés, -esa
Huso horario	UTC+01:00, Hora de Europa Central y UTC+02:00
• en verano	CEST
Código postal	20121, 20122, 20123, 20124, 20125, 20126, 20127, 20128, 20129, 20131, 20132, 20133, 20134, 20135, 20136, 20137, 20138, 20139, 20141, 20142, 20143, 20144, 20145, 20146, 20147, 20148, 20149, 20151, 20152, 20153, 20154, 20155, 20156, 20157, 20158, 20159, 20161 y 20162
Prefijo telefónico	02
Matrícula	MI
Código ISTAT	015146
Código catastral	F205 ¹
Código ISTAT	015146
Fiestas mayores	7 de diciembre
Patrono(a)	San Ambrosio
Sitio web oficial (http://www.comune.milano.it)	
Miembro de:	 Eurocities



Benito Mussolini dando un discurso político en la tribuna de la plaza principal de Milán en mayo de 1930.

En la segunda mitad del siglo, Milán fue uno de los motores de la reconstrucción industrial y cultural del país. En Milán se produjeron algunas de las mayores manifestaciones y enfrentamientos derivados del 68 italiano y también fue testigo del primer episodio de la llamada *estrategia de la tensión*: la masacre de la *piazza Fontana* del 12 de diciembre de 1969.

En el último cuarto de siglo la ciudad ha sido, en lo bueno y en lo malo, el centro de la política italiana con la subida al gobierno de la clase dirigente milanese del PSI-guiada por Bettino Craxi- al gobierno italiano, seguida del escándalo de Tangentopoli y más tarde con la llegada al gobierno del empresario milanés Silvio Berlusconi, que lideró una coalición de centro-derecha.

Milán hoy



Skylíne milanés

Milán es un importante centro comercial e industrial a nivel internacional, además de ser el distrito económico y capital financiera de Italia por los servicios terciarios, las finanzas, la moda, la editoría y la industria. Es además sede de la Bolsa de Milán (en *piazza Affari*) gestionada por Borsa Italiana, uno de los más importantes centros financieros de Europa y es de gran atracción por las sedes administrativas de decenas de multinacionales. Es uno de los mayores centros universitarios, editoriales y televisivos de Europa. Es sede de la Feria de Milán con la mayor superficie expositiva de la Unión Europea. Milán tiene una de las redes de transporte público más importantes de Italia con cuatro líneas de metro y unas 121 líneas de autobuses y tranvías.

En los últimos diez años la ciudad ha vivido un periodo renovador durante el cual muchas áreas han sido reconvertidas: a través del *proyecto Porta Nuova* la zona de la estación *Porta Garibaldi* se ha convertido en un distrito comercial y administrativo compuesto por el Palazzo Lombardia (sede de la región) y por la Torre Unicredit. El barrio representa también uno de los centros de la vida nocturna de la ciudad. Otro proyecto fue *CityLife* que ha convertido las áreas de la antigua feria (que se ha trasladado al área del Expo 2015) en un área comercial caracterizada por las torres Hadid, Isozaki y Libeskind.

Geografía

Se encuentra al oeste de Lombardía; cubriendo una superficie de 1982 km² y cuenta con una población de 3 775 765 habitantes. La ciudad metropolitana de la cual es capital consta de 134 municipios (*comuni*). En los diez años que van entre 1991 y 2001, el *comune* de Milán perdió 113 084 habitantes (8.3 %).

Milán está cruzada al este por el río Lambro que fluye en dirección sur lamiendo el aeródromo y el aeropuerto de Linate, y por el Río Seveso que cruza la ciudad subterráneamente desde los años 1930, cuando fue cubierto para facilitar la ampliación de la ciudad. Los dos están conectados por los Navigli, canales que en su tramo en superficie caracterizan una zona de tiendas y bares.





Vista de Milán desde el satélite Sentinel 2 de la ESA

Clima

Según la clasificación climática de Köppen, Milán tiene un clima subtropical húmedo, o *Cfa*, en contraste con la mayor parte de Italia que tiene clima mediterráneo, o *Csa*. Esto es debido a que el verano no es una estación seca, como consecuencia de encontrarse en la zona de influencia del clima oceánico o *Cfb*, pero también es cálido por su continentalidad y latitud, superando los 22 °C de promedio. Las temperaturas medias oscilan entre -2 y 4 °C en enero y entre 17 y 29 °C en julio. Normalmente no hay mucho viento, pero en invierno -de vez en cuando- sopla el favonio: un viento seco procedente del norte que deja el cielo totalmente despejado. Durante gran parte del otoño y en todo el invierno reina el frío. En algunos meses (sobre todo en diciembre y enero) el mismo se da de manera intensa, con temperaturas que apenas superan los 5 °C de máxima y mínimas que muchas veces no llegan a 0 °C. Son comunes las

nevadas en invierno aunque con el paso del tiempo han ido disminuyendo en frecuencia y cantidad. El promedio histórico de nieve en el área de Milán está entre 35 y 45 cm. La humedad es bastante alta durante el año y la precipitación anual, concentrada en primavera y otoño, es de 945 mm de promedio.

 Parámetros climáticos promedio de Milán, Italia 													
Mes	Ene.	Feb.	Mar.	Abr.	May.	Jun.	Jul.	Ago.	Sep.	Oct.	Nov.	Dic.	Anual
Temp. máx. abs. (°C)	21.7	23.8	26.9	32.4	35.5	36.6	37.2	36.9	33.0	28.2	23.0	21.2	37.2
Temp. máx. media (°C)	5.9	9.0	14.3	17.4	22.3	26.2	29.2	28.5	24.4	17.8	10.7	6.4	17.7
Temp. media (°C)	2.5	4.7	9.0	12.2	17.0	20.8	23.6	23.0	19.2	13.4	7.2	3.3	13
Temp. mín. media (°C)	-0.9	0.3	3.8	7.0	11.6	15.4	18.0	17.6	14.0	9.0	3.7	0.1	8.3
Temp. mín. abs. (°C)	-15.0	-15.6	-7.4	-2.5	-0.8	5.6	8.4	8.0	3.0	-2.3	-6.2	-13.6	-15.6
Precipitación total (mm)	58.7	49.2	65.0	75.5	95.5	66.7	66.8	88.8	93.1	122.4	76.7	61.7	920.1
Días de precipitaciones (≥ 0,1 mm)	6.7	5.3	6.7	8.1	8.9	7.7	5.4	7.1	6.1	8.3	6.4	6.3	83
Horas de sol	58.9	96.1	151.9	177.0	210.8	243.0	285.2	251.1	186.0	130.2	60.0	58.9	1909.1
<i>Fuente: Servicio Meteorológico^{12 13 14}</i>													

Demografía

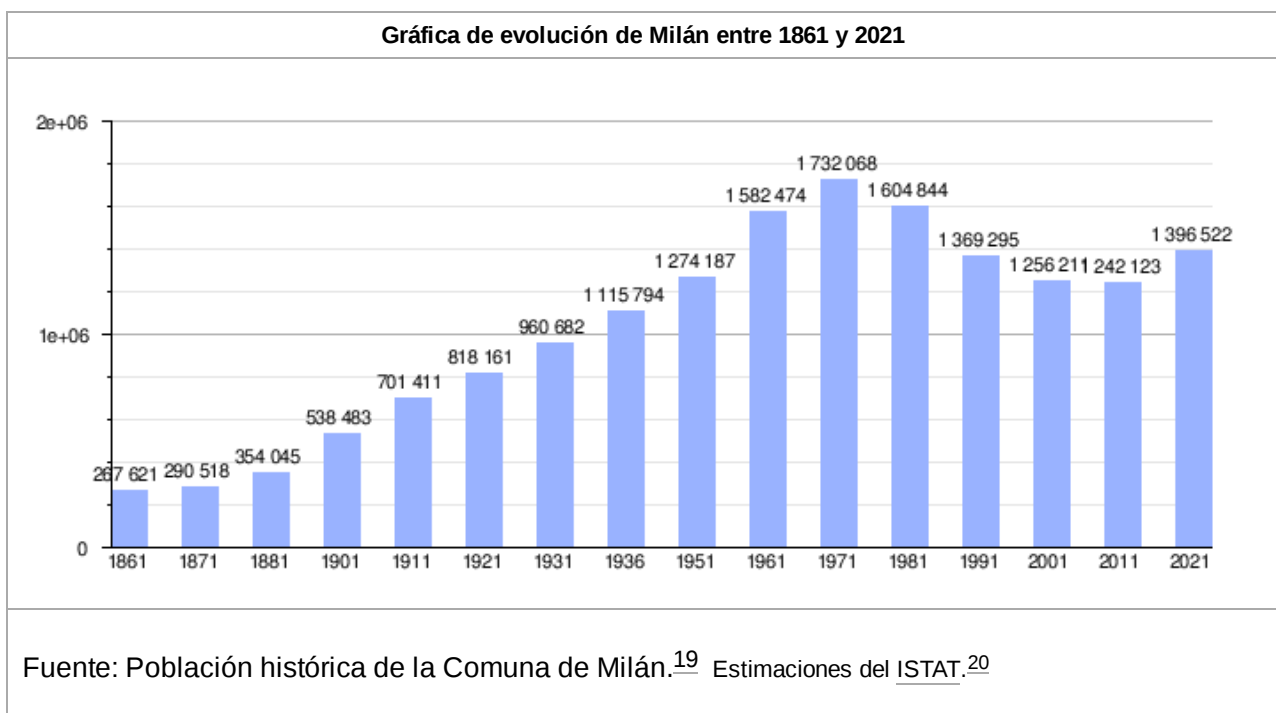
En la actualidad, con alrededor de 1.3 millones de habitantes, Milán es la ciudad más poblada de la región de Lombardía y la segunda del país tras Roma.

Población histórica de la comuna de Milán ¹⁵		
Año	Habitantes	Fuente
1861	267 621	Censo italiano de 1861
1871	290 518	Censo italiano de 1871
1881	354 045	Censo italiano de 1881
1901	538 483	Censo italiano de 1901
1911	701 411	Censo italiano de 1911
1921	818 161	Censo italiano de 1921
1931	960 682	Censo italiano de 1931
1936	1 115 794	Censo italiano de 1936
1951	1 274 187	Censo italiano de 1951
1961	1 582 474	Censo italiano de 1961
1971	1 732 068	Censo italiano de 1971
1981	1 604 844	Censo italiano de 1981
1991	1 369 295	Censo italiano de 1991
2001	1 256 211	Censo italiano de 2001
2011	1 242 123	Censo italiano de 2011
2019	1 378 689	Estimaciones del ISTAT ¹⁶
2021	1 396 522	Estimaciones del ISTAT

Cuenta con un total de 1 396 522 habitantes (ISTAT, 2021) y un área urbana de 4 280 820, en un área metropolitana de unos 7 400 000¹⁷

Es definida por algunos como la capital económica de Italia. No en vano, Milán es uno de los principales centros comerciales y financieros y una de las ciudades más ricas de la Unión Europea, y sede de la Bolsa de Italia. Además, la Feria de Milán es considerada la más importante de Italia y una de las principales del mundo.

En la ciudad y sus alrededores se habla un dialecto llamado *meneghino* o milanés. Es una lengua latina, con fuerte influencia céltica, germánica y ligur.¹⁸



Inmigración en Milán

Según el censo de 2011, los ciudadanos extranjeros residentes en Milán ascendían a 217 324 procedentes de 157 países:²¹

Extranjeros viviendo en Milán en 2018²²
(según el Istituto Nazionale di Statistica ISTAT)

Puesto	País	Cantidad	Puesto	País	Cantidad
1°	 Filipinas	40 513	51°	 Venezuela	433
2°	 Egipto	38 923	52°	 Países Bajos	425
3°	 China	30 363	53°	 Croacia	425
4°	 Perú	17 928	54°	 Guinea	391
5°	 Sri Lanka	16 809	55°	 Siria	381
6°	 Rumania	14 933	56°	 Israel	367
7°	 Ecuador	11 965	57°	 Afganistán	348
8°	 Bangladés	9 267	58°	 Ghana	338
9°	 Ucrania	8 570	59°	 Austria	312
10°	 Marruecos	7 993	60°	 Chile	301
11°	 El Salvador	5 158	61°	 México	294
12°	 Albania	4 930	62°	 Bielorrusia	293
13°	 Francia	3 454	63°	 Bélgica	258
14°	 Brasil	3 169	64°	 Hungría	253
15°	 Moldavia	2 763	65°	 Tailandia	242
16°	 Senegal	2 675	66°	 Suecia	225
17°	 Rusia	2 255	67°	 Bosnia y Herzegovina	221
18°	 Bolivia	2 214	68°	 Lituania	219
19°	 España	2 171	69°	 Líbano	208
20°	 Pakistán	1 840	70°	 Irlanda	188
21°	 Japón	1 772	71°	 Nepal	187
22°	 Reino Unido	1 727	72°	 Kosovo	184
23°	 Irán	1 723	73°	 Eslovaquia	171
24°	 Alemania	1 662	74°	 Canadá	169
25°	 Bulgaria	1 542	75°	 República Checa	159
26°	 Eritrea	1 522	76°	 Irak	154
27°	 Turquía	1 505	77°	 Montenegro	152
28°	 Túnez	1 427	78°	 Kenia	151
29°	 India	1 313	79°	 Cabo Verde	146
30°	 Nigeria	1 142	80°	 Togo	144
31°	 Polonia	1 103	81°	 Kazajistán	142
32°	 Estados Unidos	1 088	82°	 Letonia	138
33°	 República Dominicana	1 077	83°	 Indonesia	133
34°	 Colombia	967	84°	 Uruguay	133
35°	 Mauricio	912	85°	 Honduras	130
36°	 Georgia	760	86°	 Libia	129
37°	 Corea del Sur	733	87°	 Australia	123
38°	 Cuba	693	88°	 Macedonia del Norte	122
39°	 Somalia	654	89°	 Dinamarca	120

40°	 Etiopía	611	90°	 Jordania	118
41°	 Suiza	579	91°	 Sudán	115
42°	 Serbia	554	92°	 Finlandia	115
43°	 Gambia	532	93°	 República de China	105
44°	 Grecia	520	94°	 Palestina	98
45°	 Costa de Marfil	510	95°	 Burkina Faso	95
46°	 Grecia	491	96°	 República Democrática del Congo	95
47°	 Malí	487	97°	 Estonia	83
48°	 Argentina	478	98°	 Sierra Leona	81
49°	 Portugal	466	99°	 Paraguay	78
50°	 Camerún	451	100°	 República del Congo	76

Economía

Milán es uno de los centros comerciales y financieros del mundo. La ciudad es la sede de la Bolsa de Italia, "Piazza Affari", y su interior es un área industrial de vanguardia. Milán fue incluida en una lista de diez ciudades globales por Peter J. Taylor y Robert E. Lang de la Institución Brookings, en el informe económico "Ciudades estadounidenses en la Red Mundial de ciudades".

Milán es conocida como la sede de la empresa de coches Alfa Romeo, como uno de los centros europeos de la comunicación televisiva Mediaset y Fininvest, por su producción de seda, y como una de las líderes mundiales en el diseño (Kartell). Además, FieraMilano, el Centro de exposiciones de la ciudad y el complejo de la Feria de muestras, son notables.

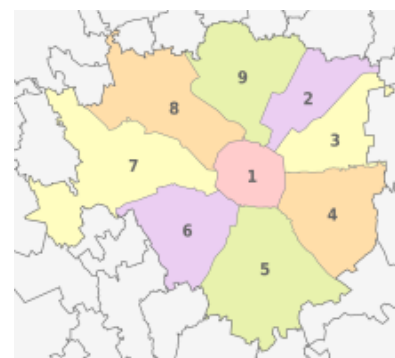
La ciudad es también famosa por ser una de las capitales mundiales de la moda, con multitud de boutiques de las firmas más importantes del sector; muchos diseñadores y casas de moda tienen su sede en la ciudad (Armani, Prada, Versace, Dolce & Gabbana, Etro, Miu Miu).

Administración

La ciudad de Milán está subdividida en nueve zonas administrativas. En 1999 la administración decidió reducir el número de estas zonas de 21 a 9. La 'Zona 1' es el centro histórico y las otras ocho son los límites de la ciudad.²³



Distrito comercial de Porta Nuova.



Las nueve divisiones de Milán.

	Zona	Área (km ²)	Población (31 de diciembre de 2006)	Densidad (hab/km ²)	Subdivisiones
Zona 1	Centro Histórico	9.67	107 087	11 074	Centro Histórico, Plaza del Duomo, Porta Tenaglia, Porta Sempione / Arco della Pace, Chinatown, Giardini Pubblici, Plaza della Repubblica, largo della Crocetta, vía della Guastalla, Basílica de san Ambrosio, San Vittore, Parco delle Basiliche, Carobbio
Zona 2	Estación Central, Gorla, Turro, Precotto, Greco, Crescenzago	12.58	163 932	13 031	Porta Nuova, Centrale, Ponte Seveso, Loreto, Maggiolina, Villaggio dei Giomalisti, Greco, Gorla, Turro, Precotto, Padova, Crescenzago, Adriano, Breda, Cassina di Pommm
Zona 3	Porta Venezia, Città Studi, Lambrate	14.23	153 470	10 785	Porta Venezia, Porta Monforte, Città Studi, Lambrate, Parco Lambro, Ortica, Quartiere Feltre, Casoretto, vía Corelli, Rottole, Cimiano, vía Carnia, Naviglio della Martesana
Zona 4	Porta Vittoria, Porta Romana, Forlanini,	20.95	169 051	8069	Porta Vittoria, Porta Romana, piazzale Libia, Cavriano,

	Monlué, Rogoredo				Calvairate, Monlué, Talièdo, La Trecca, Porto, Gamboloita, Nosedo, piazzale Corvetto, Rogoredo, Santa Giulia, Morsenchio, Forlanini, viale Omero, San Luigi, Ponte Lambro
Zona 5	Porta Ticinese, Porta Lodovica, Vigentino, Chiaravalle, Gratosoglio	29.87	134 016	4487	Porta Ticinese, Porta Lodovica, Vigentino, Chiaravalle, Gratosoglio, Porta Vigentina, Conchetta, parco Ravizza, Plaza Ohm, vía Ripamonti, Vigentino, viale Ortles, vía Quaranta, Morivione, vía Spaventa, Quartiere Stadera, Quartiere Torretta, vía Meda, Conca Fallata, Vaiano Valle, Selvanesco, Casenuove, Macconago, Quintosole, Ronchetto delle Rane, Chiesa Rossa, Naviglio Pavese, Vettabbia, corso San Gottardo
Zona 6	Barona, Giambellino, Lorenteggio, Porta Génova	18.28	164 487	8998	Porta Génova, Darsena, vía Magolfa, vía Solari, San Cristoforo, Moncucco, Lorenteggio, vía Giambellino, Restocco Maroni, Ronchetto sul Naviglio, Boffalora, Cascina Bianca,

					Cascina Cantalupa, vía Bisceglie, vía Inganni, Plaza Frattini, Naviglio Grande, Barona, vía Santa Rita, viale Legioni Romane, vía Foppa
Zona 7	Porta Vercellina, Baggio, San Siro, Forze Armate	31.34	190 969	6093	Porta Vercellina, Baggio, San Siro, vía delle Forze Armate, Porta Vercellina, piazzale Aquileia, Plaza Piemonte, vía Washington, vía Marghera, piazzale Brescia, piazzale Siena, vía Saint Bon, Ospedale San Carlo, via Valsesia, Quinto Romano, Quarto Cagnino, piazzale Selinunte, Figino, Assiano, Muggiano, vía Novara, vía Marx, vía Bellaria, vía degli Ippodromi
Zona 8	Porta Volta, Fiera, Gallaratese, Quarto Oggiano	23.72	197 484	8326	Porta Volta, Fiera, Gallaratese, Quarto Oggiano, corso Sempione, Bullona, Cimitero Monumentale, Porta Garibaldi, vía Cenisio, vía Paolo Sarpi, Ghisolfa, Cagnola, Il Portello, Monte Stella, Boldinasco, Q.T.8, Plaza Bonola, vía Ghisallo, Trenno, Lampugnano, San Leonardo,

					<p>piazzale Accursio, Musocco, Porta Volta, Villapizzone, Garegnano e Certosa di Garegnano, Vialba, Quarto Oggiaro, Belgioioso, Roserio</p>
Zona 9	Affori, Porta Nuova, Niguarda, Bovisa, Fulvio Testi	21.12	194 386	9204	<p>Affori, Porta Nuova, Niguarda, Bovisa, viale Fulvio Testi, Centro Direzionale, via Melchiorre Gioia, L'Isola, viale Zara, via Lancetti (Dogana), via Farini, Bovisasca, Dergano, Derganino, Montalbino, Prato Centenaro, Cà Granda, Comasina, Segnano, Bicocca, Stazione di Milano Greco Pirelli, viale Sarca, viale Fermi, via Astesani, piazzale Maciachini, Bruzzano, Parco Nord, via Seveso</p>
	Total	181.76	1 483 882	8164	

Cultura

- La catedral de Milán (en italiano *duomo*, que proviene del latín "Domus Dei", o sea "Casa de Dios") es de estilo gótico, con fachada neogótica. La construcción de la catedral se prolongó durante cinco siglos. Fue comenzada en 1387 con proyecto de un arquitecto desconocido, bajo la dirección de Simone da Orsenigo. A la plaza se asoma el *Broletto Nuovo* (un ejemplo de los antiguos *palazzi della Ragione*), erigido en 1233 por el podestà Oldrano de Tresseno; la pintoresca *Loggia de los Osii*, construida en 1316 por Matteo Visconti; el Palacio de las *Escuelas Palatinas*, barroco (siglo XVII) y la *Casa de los Panigarola*, gótica.
- La Galería Víctor Manuel II, junto a la catedral, está cubierta con grandes bóvedas de vidrio en forma de cruz latina, donde se encuentran algunos de los cafés y comercios más conocidos de la ciudad. Fue proyectada en la segunda mitad del siglo XIX por Giuseppe Mengoni.



Catedral de Milán.



Una vista de la Piazza del Duomo, la plaza principal y el centro de la mayor parte de la ciudad, rodeado de varios palacios y edificios importantes, como la catedral de Milán, la Galleria Vittorio Emanuele II y el Palacio Real de Milán.

- La Plaza Mercanti. A pocos pasos de la catedral se conserva esta prueba silenciosa y recogida del Medioevo en Milán.
- El Teatro alla Scala, el teatro de ópera más grande del mundo. Templo de la lírica italiana y mundial, escenario de representaciones memorables de Giuseppe Verdi, Giuseppe Puccini, Gioacchino Rossini, Gaetano Donizetti y Vincenzo Bellini y de los triunfos de Toscanini, fue construido en el 1778 y se estrenó el 3 de agosto con una ópera del gran músico italiano Antonio Salieri "L'Europa Riconosciuta".
- Via Manzoni, vía Montenapoleone y vía del Gesù, donde se encuentra el Museo Bagatti Valsecchi, una casa-museo inspirada en los palacios señoriales del Cinquecento lombardo, decorada con objetos y muebles renacentistas italianos.
- El monasterio de Santa María de las Gracias. La iglesia fue comenzada por Giovanni Solari en 1463 y transformada en 1492 por Donato Bramante. En una pared del refectorio del antiguo convento junto a la iglesia, se encuentra la pintura de La última cena, obra maestra de Leonardo da Vinci.
- Castillo Sforzesco. Fue comenzado por los Visconti en la segunda mitad del siglo XIV y continuado en el siglo siguiente por Francesco I Sforza, señor de Milán. Las obras las dirigieron Giovanni da Milano y Filarete que edificó la torre de entrada. Posee un museo con importantes obras histórico-artísticas.
- San Ambrosio. Basílica fundada por San Ambrosio en el 386, con tres naves sin transepto, estructura que conserva en gran parte actualmente, a pesar de las reconstrucciones de los siglos IX-XII, que la convirtieron en un modelo de arquitectura lombarda.
- Cementerio Monumental. Un cementerio de 250.000 metros cuadrados construido entre 1863 y 1875 donde descansan los restos de ilustres milaneses. Una visita obligada por su singularidad y espectacularidad.
- El antiguo Ospedale Maggiore, tradicionalmente llamado Ca' Granda (es decir, Casa Grande), está en el centro de Milán, y fue diseñado para albergar el principal hospital de la comunidad. La mayor empresa emprendida en el siglo XV, se realizó por encargo de Francesco Sforza en 1456 y fue diseñado por Antonio Averlino «Filarete». Se trata de uno de los primeros ejemplos de la arquitectura del Renacimiento en Lombardía.
- Los rascacielos. El rascacielos Pirelli construido en 1959, tiene 127 m de altura, el Palazzo Lombardia, inaugurado oficialmente en 2011, llega a los 163 m y la Torre Unicredit, completada el 15 de octubre de ese mismo año, es el edificio más alto de Italia con 231 m.
- Parque della Vettabbia. El parque (en italiano, Parco della Vettabbia) y es el punto verde urbano más grande de la ciudad, si caza en el casco viejo de la capital lombarda, en la base de la Fundación Prada.



Santa Maria delle Grazie, diseñada por Bramante.



El antiguo Ospedale Maggiore, obra de Filarete, sede central de la Universidad de Milán.



"La última cena", Leonardo da Vinci

- Parque Sempione. El parque (en italiano, Parco Sempione) es un espacio verde urbano que se halla en el casco antiguo de la capital lombarda, a lado del Castillo Sforzesco. En este parque se encuentran el Palacio de la Triennale, el Arco della Pace, la Arena de Milán y la Torre Branca.

Entre otras cosas, la ciudad es famosa por el tradicional dulce navideño llamado panettone, su "cotoletta alla milanese" (filete de carne empanado y frito) y su "risotto alla milanese" ('arroz a la milanesa', cocinado con azafrán).

Museos y galerías de arte

- La Pinacoteca de Brera, la Pinacoteca Ambrosiana, el Museo Poldi Pezzoli y las galerías de los Musei del Castello, que albergan un gran número de obras maestras de la pintura. La Pinacoteca de Brera fue inaugurada en 1809 en el gran edificio que acoge también la Academia de Arte. En cuanto a la Pinacoteca Ambrosiana, su primer núcleo fue la colección privada del cardenal Federico Borromeo, colocada aquí en el siglo xvii. El Museo Poldi-Pezzoli fue fundado en la segunda mitad del siglo xix por voluntad de Gian Giacomo Poldi Pezzoli, que donó su colección artística a la ciudad.
- El Palacio Real. Fue por muchos siglos sede del gobierno de la ciudad, residencia de regentes y es actualmente un importante centro cultural, sede de muestras y exposiciones.
- Museo Bagatti Valsecchi. Una casa del siglo xix inspirada en palacios señoriales del Cinquecento lombardo, decorada con objetos y muebles renacentistas italianas. Ha conservado el aspecto de vivienda, donde los dueños de casa disponían de todas las comodidades propias del siglo xix, sin alterar la armonía general inspirada en la antigüedad.
- Museo de historia natural, que conserva importantes colecciones de minerales, restos fósiles, plantas y animales.
- Museo Egipcio.



El palacio Brera, sede de la Pinacoteca de Brera y de la Academia de Bellas Artes de Brera.



Fotografía de 1870 con, a la derecha, el Lazaretto de Milán todavía íntegro, la Porta Venezia y la avenida que se convertirá en el Corso Buenos Aires.

Festival de cine de Milán

El Festival de Cine de Milán es un evento que convoca anualmente producciones cinematográficas italianas e internacionales. Fundado en 1996 como una competencia local de cortometrajes, el festival ha crecido con el correr de los años, albergando en la actualidad largometrajes. Anualmente se entrega el Premio a la Mejor Película en la gala del evento.^{24 25}

Deporte

Entre otros eventos, la ciudad de Milán fue sede de la Copa Mundial de Fútbol de 1934 y de la Copa Mundial de Fútbol de 1990 además de ser sede de la Eurocopa 1980. También, ha albergado cuatro finales de la Liga de Campeones de la UEFA, en las ediciones de 1964-65, 1969-70, 2000-01 y 2015-16.²⁶



Estadio San Siro

Como en el resto del país el deporte más practicado y seguido de la ciudad es el fútbol. En este deporte destacan dos de los más grandes clubes del país, el AC Milan y el FC Internazionale. El AC Milan es el tercer club europeo más ganador con 20 títulos internacionales, incluyendo 7 Copas de Europa, siendo el segundo más ganador detrás del Real Madrid. Mientras que el FC Internazionale ha logrado 9 títulos internacionales, incluyendo 3 Copas de Europa y siendo hasta ahora, el único equipo italiano en lograr un triple (tres títulos en una misma temporada), al proclamarse campeón de la Serie A, Copa Italia y Liga de Campeones de la UEFA en la temporada 2009/10,²⁷ además de conseguir un quintuple (ganando también la Supercopa de Italia y el Mundial de Clubes), logrando este hito en el 2010.²⁸

Milán es la única ciudad de Europa en la que dos equipos han ganado la Liga de Campeones de la UEFA. Ambos equipos disputan sus partidos locales en el Estadio Giuseppe Meazza, que dispone de un aforo de 85.700 localidades. Habitualmente, se le suele referir como Estadio Giuseppe Meazza cuando juega como local el Inter de Milán y como

Estadio San Siro cuando lo hace el AC Milan.²⁹

En cuanto a automovilismo, se disputa desde el año 1922 el Gran Premio de Italia en el Autodromo Nazionale di Monza. Está localizado a escasos kilómetros al norte de la ciudad y es uno de los circuitos de carreras más antiguo del mundo. A pesar de que el Gran Premio ha cambiado de sedes en alguna ocasión, se disputa ininterrumpidamente en Monza desde el año 1981. La asistencia de espectadores para algunas de las carreras de Fórmula 1 disputadas ha sido de 137 000 espectadores, incluso en los años 50 llegó a contener 250 000.

La ciudad es origen de una de las clásicas más importantes del ciclismo mundial, la Milán-San Remo (o también conocida como *La Classicissima*), siendo una de las pruebas considerada como dentro de los cinco monumentos del ciclismo.³⁰

Habitualmente, Milán suele ser la sede de la última de las etapas del Giro de Italia, siendo una etapa a contrarreloj, habiendo sido final recientemente en las ediciones de 2017, 2020 y 2021.³¹

El Olimpia Milano es el club de baloncesto más laureado de Italia y uno de los más prestigiosos de Europa. Disputa sus encuentros locales en el Mediolanum Forum, recinto deportivo con una capacidad de 12 500 espectadores.

Recintos

- Autodromo Nazionale Monza – carreras de automóviles y motocicletas – 137 000
- Estadio Comunal Giuseppe Meazza, en el barrio de San Siro – fútbol Milan e Inter – 85 700
- Arena Cívica – atletismo, rugby, fútbol y fútbol americano - 30 000
- Brianteo – atletismo, fútbol – 18 568
- Hipódromo del Trotter – carreras de caballos – 16 000
- Hipódromo del Nicolas Galoppo – carreras de caballos – 15 000
- Mediolanum Forum – baloncesto, hockey sobre hielo, voleibol, música – 9000 a 12 000
- MazdaPalace – baloncesto, voleibol – 9 000
- Velódromo Vigorelli – ciclismo y fútbol americano – 12 000
- PalaLido – baloncesto, voleibol – 5000
- Agorà – hockey sobre hielo – 4000
- Nuovo Giuriati – rugby – 4000

Además hay otros estadios y complejos multiusos localizados en el área metropolitana como el Estadio Monza Brianteo (18 000 espectadores), el PalaDesio (10 000) y el Estadio Geas (8500).

Club	Liga	Deporte	Lugar	Fundado	Títulos
<u>A. C. Milan</u>	<u>Serie A</u>	Fútbol	<u>San Siro – Giuseppe Meazza</u>	1899	51 <ul style="list-style-type: none"> ▪ <u>Mundial de Clubes (1), Copa Intercontinental (3)</u> ▪ <u>Copa de Europa (7), Recopa de la UEFA (2), Supercopa de la UEFA (5), Copa Latina (2)</u> ▪ <u>Liga (19), Copa (5); Supercopa (7)</u>
<u>F. C. Internazionale</u>	<u>Serie A</u>		<u>San Siro – Giuseppe Meazza</u>	1908	42 <ul style="list-style-type: none"> ▪ <u>Mundial de Clubes (1), Copa Intercontinental (2)</u> ▪ <u>Copa de Europa (3), Copa de la UEFA (3)</u> ▪ <u>Liga (19), Copa (8); Supercopa (6)</u>
<u>Olimpia Milano</u>	<u>Serie A</u>	Baloncesto	<u>Mediolanum Forum</u>	1936	1 Intercontinental; 3 Copas de Europa; 25 Ligas; 3 Recopas; 2 Copa Korac
<u>H.C. Milano/Milano Vipers</u>	<u>Serie A</u>	Hockey Hielo	Agorà	1924	2 Copas de Europa; 20 Ligas
<u>Hockey Club Milano Rossoblu</u>	<u>Serie A2</u>	Hockey Hielo	Agorà	2008	—
<u>H.C. Diavoli/Devils</u>	<u>Serie A</u>	Hockey Hielo	—	1930	3 Copas de Europa; 7 Ligas
<u>Amatori Rugby Milano</u>	<u>Serie B</u>	Rugby	Stadio Giuriati	1928	18 Ligas
<u>Rhinos Milano</u>	<u>Serie A2</u>	Fútbol americano	<u>Velódromo Vigorelli-Maspes</u>	1977	4 Ligas

Predecesor:  Pekín	 Ciudad Olímpica 2026 (Junto a <u>Cortina d'Ampezzo</u>)	Sucesor: TBD 2030
---	---	-----------------------------

Geografía antrópica

Urbanística



CityLife Residences, Daniel Libeskind

Desde la primera década del 2000 la ciudad ha experimentado una profunda renovación desde el punto de vista arquitectónico y urbano, con la realización de numerosos proyectos que apuntan por un lado a reurbanizar áreas enteras y grandes barrios (como el Proyecto Bicocca) y, por otro, a proyectar su imagen en Europa y en el mundo (Fieramilano, Progetto CityLife y



Piazza del Liberty e fontana, Norman Foster

Progetto Porta Nuova), gracias también a importantes concursos internacionales en los que participan arquitectos como Renzo Piano, Norman Foster, César Pelli, Massimiliano Fuksas, Arata Isozaki, Daniel Libeskind, Zaha Hadid y Jeoh Ming Pei.

En 2012, se completó la Torre Unicredit, que se construyó como parte del Proyecto Porta Nuova dentro del centro de negocios de Milán. Con sus 231 m de altura, es el rascacielos más alto de Italia.

Ciudades hermanadas

Milán está hermanada con las siguientes quince ciudades:³²

-  Belén (Palestina)
-  Birmingham (Reino Unido)
-  Chicago (Estados Unidos)
-  Cracovia (Polonia)
-  Daegu (Corea del Sur)
-  Dakar (Senegal)
-  Fráncfort del Meno (Alemania)
-  Lyon (Francia)
-  Melbourne (Australia)
-  Osaka (Japón)
-  São Paulo (Brasil)
-  San Petersburgo (Rusia)
-  Shanghái (China)
-  Tel Aviv (Israel)
-  Toronto (Canadá)

Además, mantiene acuerdos de colaboración bienal específicos con Bilbao desde 2011 y con Cantón desde 2012.³³

Personas notables

Véase también

- Aglomeraciones urbanas en la UE
- Escudo de Milán
- Metro de Milán
- Señorío de Milán
- Ducado de Milán
- Villa Real (Milán)
- Parque Vetrabbia
- Via Ippodromo (San Siro, Milán)





Referencias

1. «Codici Catastali» (<http://www.comuni-italiani.it/catastale/f2.html>). *Comuni-italiani.it* (en italiano). Consultado el 29 de abril de 2017.
2. *Dizionario di toponomastica. Storia e significato dei nomi geografici italiani*. Torino: UTET. 1990.
3. «Dato ISTAT» (<http://demo.istat.it/bilmens/query.php?anno=2021&lingua=ita&Rip=S1&Reg=R03&Pro=P015&Com=146&submit=Tavola>).
4. «Enciclopedia Italiana di Scienze, Lettere ed Arti» [Enciclopedia Italiana de Ciencias, Letras y Artes] (<http://www.treccani.it/enciclopedia/milano>). Consultado el 11 de mayo de 2019.
5. Mead, Rowland (2008). *Milan and the Italian Lakes* (https://web.archive.org/web/20120212163922/http://books.google.es/books?id=cgHsoHjbTJkC&pg=PA34&dq=milano+midland+mediolanum&hl=es&sa=X&ei=JzoIT5PyA4HDhAfwsuGkCQ&redir_esc=y#v=onepage&q=milano%20midland%20mediolanum&f=false). Londres: New Holland. p. 34. ISBN 978-1-84537-872-1. Archivado desde el original (http://books.google.es/books?id=cgHsoHjbTJkC&pg=PA34&dq=milano+midland+mediolanum&hl=es&sa=X&ei=JzoIT5PyA4HDhAfwsuGkCQ&redir_esc=y#v=onepage&q=milano%20midland%20mediolanum&f=false) el 12 de febrero de 2012. Consultado el 7 de enero de 2012.
6. Keysler, John George (1760). *Travels through Germany, Bohemia, Hungary, Switzerland, Italy, and Lorrain ...* (http://books.google.es/books?id=0_kKAAAAYAAJ&pg=PA426&dq=milano+midland+mediolanum&hl=es&sa=X&ei=JzoIT5PyA4HDhAfwsuGkCQ&redir_esc=y#v=onepage&q=milano%20midland%20mediolanum&f=false). Londres. p. 426. Consultado el 7 de enero de 2012.
7. Margherita Zizi (2006). «Enciclopedia dei ragazzi» (http://www.treccani.it/enciclopedia/milano_%28Enciclopedia-dei-ragazzi%29/) (en italiano). Consultado el 11 de mayo de 2019.
8. Maier, Franz Georg (1968): *Las transformaciones del mundo mediterráneo: siglos III-VIII*. – Siglo XXI, México, 1999, pág. 207. ISBN 968-23-0887-9
9. Rouche, Michel (1982): «Fragmentación y cambio de Occidente (siglos V-VII)», en Fossier, Robert (ed.), *La Edad Media: 1. La formación del mundo medieval, 350-950*. – Crítica, Barcelona, 1988, pág. 94. ISBN 84-7423-352-6
10. Rouche, Michel (1982), pág. 94.
11. Maier, Franz Georg (1968), pág. 245.

12. «Milano/Linate (MI)» ([http://clima.meteoam.it/AtlanteClim2/pdf/\(080\)Milano%20Linate.pdf](http://clima.meteoam.it/AtlanteClim2/pdf/(080)Milano%20Linate.pdf)) (en italiano). Consultado el 11 de diciembre de 2014.
13. «STAZIONE 080 MILANO-LINATE: medie mensili periodo 61 - 90» (http://clima.meteoam.it/web_clima_ysman/Clino6190/CLINO080.txt) (en italiano). Consultado el 11 de diciembre de 2014.
14. «Milano/Linate (MI)» (<http://climaintoscana.altervista.org/italia/stazioni-wmo/milano-linate>) (en italiano). Consultado el 11 de diciembre de 2014.
15. «Población Histórica de la Comuna de Milán» (<https://www.tuttitalia.it/lombardia/18-milano/statistiche/censimenti-popolazione/>). tuttitalia.it. 2011. Consultado el 11 de marzo de 2020.
16. citypopulation.de (2019). «Proyección de Población de las Provincias y Comunas de Lombardia» (<https://www.citypopulation.de/en/italy/cities/>). Consultado el 11 de marzo de 2020.
17. OECD Territorial Review Milan, pag.29. (<http://www.oecd-ilibrary.org/docserver/download/0406051e.pdf?expires=1508756937&id=id&accname=guest&checksum=CC04AF6DA665ED3B990A81E25D9DEC9C>)
18. «Meneghino: origini del dialetto» (<https://web.archive.org/web/20090416042801/http://www.melegnano.net/meneghino/dialetto04.htm>) (en italiano). Archivado desde el original (<http://www.melegnano.net/meneghino/dialetto04.htm>) el 16 de abril de 2009. Consultado el 14 de enero de 2012.
19. «Población Histórica de la Comuna de Milán» (<https://www.tuttitalia.it/lombardia/18-milano/statistiche/censimenti-popolazione/>). tuttitalia.it. 2011. Consultado el 11 de marzo de 2020.
20. citypopulation.de (2019). «Proyección de Población de las Provincias y Comunas de Lombardia» (<https://www.citypopulation.de/en/italy/cities/>). Consultado el 11 de marzo de 2020.
21. «Cittadini Stranieri - Milano» (<http://www.comuni-italiani.it/015/146/statistiche/stranieri.html>). *Comuni Italiani.it*. Consultado el 5 de junio de 2013.
22. demo.istat.it (2018). «Cittadini Stranieri. Popolazione residente e bilancio demografico al 31 dicembre 2018 (dati provvisori) Italia» (<https://web.archive.org/web/20170806142909/http://www.demo.istat.it/bil2016/index.html>). Archivado desde el original (<http://demo.istat.it/str2018/index.html>) el 6 de agosto de 2017. Consultado el 10 de marzo de 2020.
23. Página oficial de Milán (<https://web.archive.org/web/20070729092029/http://www.comune.milano.it/dsesever/WebCity/Documenti.nsf/a05ac22aa8296639012567b6005b1193/24ebbbc42dcc2a0c1256d570040abac?OpenDocument>)
24. Ballatore, Simona (1566190902305). «Milano, oltre un milione per far crescere gli spettacoli» (<https://www.ilgiorno.it/milano/cronaca/rassegne-spettacoli-1.4742771>). *Il Giorno* (en italiano). Consultado el 7 de septiembre de 2019.
25. «Milano Film Festival 2019» (<https://www.mentelocale.it/milano/eventi/137036-milano-film-festival-2019.htm>). *mentelocale.it* (en italiano). 5 de agosto de 2019. Consultado el 7 de septiembre de 2019.
26. 20 minutos, ed. (18 de septiembre de 2014). «San Siro es sede de final de la Champions en 2016» (<http://www.20minutos.com/noticia/b49453/san-siro-es-sede-de-final-de-la-champions-en-2016/>). Consultado el 13 de septiembre de 2021.
27. «El Inter logra el 'triple'» (<http://es.uefa.com/uefachampionsleague/news/newsid=1491296.html>). *UEFA.com*. 22 de mayo de 2010. Consultado el 14 de abril de 2014.
28. «El Inter, campeón del Mundial de clubes» (<http://es.uefa.com/memberassociations/association=ita/news/newsid=1581598.html>). *UEFA.com*. 18 de diciembre de 2010. Consultado el 14 de abril de 2014.
29. El Economista, ed. (1 de abril de 2019). «¿Adiós al mítico San Siro-Giuseppe Meazza? Milan e Inter preparan un estadio desde cero» (<https://www.eleconomista.es/deporte-negocio/noticias/9796585/04/19/Adios-al-mitico-San-SiroGiuseppe-Meazza-Milan-e-Inter-preparan-un-estadio-desde-cero.html>). Consultado el 13 de septiembre de 2021.
30. Diario AS, ed. (21 de marzo de 2019). «Los cinco Monumentos ciclistas» (https://as.com/ciclismo/2019/03/21/reportajes/1553206333_041026.html). Consultado el 13 de septiembre de 2021.
31. Europa Press, ed. (25 de mayo de 2021). «Tres finales en alto y la crono final en Milán decidirán este Giro» (<https://www.europapress.es/deportes/ciclismo-00396/noticia-tres-finales-alto-crono-final-milan-decidiran-giro-20210525144221.html>). Consultado el 13 de septiembre de 2021.
32. Comune di Milano. «Città gemellate» (<https://web.archive.org/web/20210126132453/https://www.comune.milano.it/aree-tematiche/relazioni-internazionali/gemellaggi#navpageinside>) (en italiano). Archivado desde el original (<https://www.comune.milano.it/aree-tematiche/relazioni-internazionali/gemellaggi#navpageinside>) el 26 de enero de 2021. Consultado el 24 de enero de 2016.
33. Comune di Milano. «Accordi di collaborazione» (https://web.archive.org/web/20150402115833/http://www.comune.milano.it/portale/wps/portal/CDM?WCM_GLOBAL_CONTEXT=%2Fwps%2Fwcm%2Fconnect%2FContentLibrary%2Felenco+siti+tematici%2Felenco+siti+tematici%2Fmilano+citta+internazionale%2Faccordi_gemellaggi%2Faccordi+di+collaborazione) (en italiano). Archivado desde el original (http://www.comune.milano.it/portale/wps/portal/CDM?WCM_GLOBAL_CONTEXT=%2Fwps%2Fwcm%2Fconnect%2FContentLibrary%2Felenco+siti+tematici%2Felenco+siti+tematici%2Fmilano+citta+internazionale%2Faccordi_gemellaggi%2Faccordi+di+collaborazione) el 26 de enero de 2021. Consultado el 24 de enero de 2016.

w.comune.milano.it/portale/wps/portal/CDM?WCM_GLOBAL_CONTEXT=/wps/wcm/connect/ContentLibrary/elenco+siti+tematici/elenco+siti+tematici/milano+citta+internazionale/accordi_gemellaggi/accordi+di+collaborazione) el 2 de abril de 2015. Consultado el 11 de febrero de 2014.

Enlaces externos

-  [Wikimedia Commons](#) alberga una categoría multimedia sobre **Milán**.
-  [Wikinoticias](#) tiene noticias relacionadas con **Milán**.
-  [Wikiquote](#) alberga frases célebres de o sobre **Milán**.
-  [Wikiviajes](#) alberga guías de viajes de o sobre **Milán**.
- [Página web de la Comune di Milano \(https://www.comune.milano.it/\)](https://www.comune.milano.it/)

Obtenido de «<https://es.wikipedia.org/w/index.php?title=Milán&oldid=146837443>»

Esta página se editó por última vez el 23 oct 2022 a las 15:16.

El texto está disponible bajo la Licencia Creative Commons Atribución Compartir Igual 3.0; pueden aplicarse cláusulas adicionales. Al usar este sitio, usted acepta nuestros términos de uso y nuestra política de privacidad. Wikipedia® es una marca registrada de la Fundación Wikimedia, Inc., una organización sin ánimo de lucro.