

Trieste

Trieste (en esloveno: *Trst*; en friulano y en alemán: *Triest*) es una ciudad situada en el norte de [Italia](#), a orillas del [mar Adriático](#); hace frontera con [Eslovenia](#). Cuenta con 205 593 habitantes (2010) y disfruta de un clima suave y soleado, excepto cuando sopla la [bora](#), un viento que alguna vez al año alcanza los 100 km/h. Es la capital de la [provincia del mismo nombre](#) y de la [región Friul-Venecia Julia](#).

Índice

Historia

[Antigüedad y Edad Media](#)

[Puerto franco en el siglo XVIII](#)

[Ascenso como puerto austríaco](#)

[Siglo XX](#)

Demografía

Educación

Transporte

Deporte

Ciudades hermanadas

Personas notables

Véase también

Referencias

Enlaces externos

Historia

Antigüedad y Edad Media

Originalmente un asentamiento [ilírico](#) la ciudad estuvo más tarde controlada por los [carnios](#). Desde 177 a. C. *Tergeste* (*Regio X Venetia et Histria*) estuvo bajo poder [romano](#) (*terg* es un término eslavo que significa [mercado](#)). Le fue concedido el estatus de colonia por [Julio César](#), quien menciona *Tergeste* en sus *Commentarii de bello Gallico* (51 a. C.).

Trieste

Ciudad



Panorámica



Bandera



Escudo



¿Problemas al reproducir este archivo?



Localización de Trieste en Italia

Durante la etapa romana Tergeste fue considerada una "ciudad ilírica" por Artemidoro de Éfeso, el geógrafo griego, y "cárnica" por Estrabón.



Restos de arco romano en el casco antiguo.

En tiempos imperiales pasó a ser la frontera de la "Italia Romana", que se desplazó al este desde el río Timavo hasta Formione (hoy día Risano). La Tergeste romana floreció debido a su posición cercana a Aquilea, la principal ciudad romana de esa zona, e Istria, y también como puerto, del que quedan algunas ruinas visibles. Augusto dotó a la ciudad de murallas en 33-32 a. C., mientras que Trajano hizo construir un teatro en la segunda centuria de nuestra era.

En los primeros tiempos del cristianismo siguió siendo un lugar próspero, y tras la caída del Imperio romano de Occidente (476), Trieste se convirtió en baluarte militar bizantino. En 567 d. C. la ciudad fue devastada por los Lombardos, cuando invadieron el norte de Italia. En 788 pasó a formar parte del Reino de los Francos, bajo la autoridad de un conde-obispo. Desde 1081 formó parte del Patriarcado de Aquilea, hasta que, a finales del siglo XII, se constituyó como municipio medieval independiente. Debido a las continuas agresiones por parte de la República de Venecia, en 1382 Trieste pidió la protección del duque de Austria, Leopoldo IV.

Puerto franco en el siglo XVIII

En 1719 la ciudad se convirtió en puerto franco y, dado que era la única salida al mar Adriático de Austria, el gobierno imperial realizó en él grandes inversiones.

Ascenso como puerto austríaco



Localización de Trieste en Friul-Venecia Julia

Coordenadas	45°39′01″N 13°46′13″E
Idioma oficial	italiano
 • Otros idiomas	triestino
Entidad	Ciudad
 • País	 Italia
 • Región	 Friul-Venecia Julia
 • Provincia	Provincia de Trieste
 • Comuna	Trieste
Alcalde	<u>Roberto Dipiazza</u>
Superficie	
 • Total	84,49 km²
Altitud	
 • Media	2 m s. n. m.
Clima	Clima subtropical húmedo
Curso de agua	<u>Río Osopo</u>
Población (2012)	
 • Total	201,261 hab.
 • Densidad	2,400 hab/km²
Gentilicio	triestino
Huso horario	CET (UTC+1)
 • en verano	CEST (UTC+2)
Código postal	34121, 34122, 34123, 34124, 34125, 34126, 34127, 34128, 34129, 34130, 34131, 34132, 34133, 34134, 34135, 34136, 34137, 34138, 34139, 34140, 34141, 34142, 34143, 34144, 34145, 34146, 34147, 34148, 34149, 34150 y 34151

La ciudad se desarrolló, convirtiéndose en 1867 en capital de la región del *Litoral Adriático* del imperio ("*Adriatisches Küstenland*"). Aun siendo el único puerto comercial de Cisleitania y el primer puerto comercial del Imperio austrohúngaro, Trieste mantuvo fuertes vínculos culturales con las regiones vecinas de Italia, especialmente Venecia, de tal forma que en el siglo xviii el dialecto *triestino*, de tipo veneciano, sustituyó al *tergestino*, el antiguo dialecto local de tipo friulano. El triestino era uno de los idiomas más usados en el ámbito familiar y en las reuniones sociales informales.

Siglo xx

En el siglo xx la ciudad experimentó un desarrollo sin precedentes gracias al comercio y a la industria naval, y se convirtió en la quinta ciudad del Imperio austrohúngaro en 1910. Tras la Primera Guerra Mundial pasó a formar parte del Reino de Italia.

Cerca de esta ciudad vivió Maximiliano I de México en el Castillo de Miramar, antes de aceptar la corona de ese país. Históricamente fue una ciudad multiétnica y cosmopolita; después de la Primera Guerra Mundial el gobierno italiano comenzó una verdadera limpieza étnica, con la italianización forzada de nombres, apellidos y toponimia de la ciudad; debido a estas medidas, aún más fuertes y represivas bajo el régimen fascista, varias etnias fueron obligadas a dejar la ciudad, como la comunidad alemana, de más de 12 000 personas.^{2 3 4} A partir de las leyes raciales de 1938, esa persecución se agudizó hacia los judíos: el 18 de julio de 1942 se destruyó la sinagoga, y el 19 de mayo de 1943 fueron saqueados muchos negocios propiedad de judíos y eslavos. Esta «pequeña guerra total» culminó, bajo la República Social Italiana, con la instalación en la ciudad de la *Risiera di San Sabba*, el único campo de exterminio con cámara de gas en territorio italiano y donde fueron asesinados judíos, otras minorías y partisanos.⁵ En la actualidad, junto a una población mayoritariamente de habla italiana, destaca la presencia de eslovenos (la comunidad eslovena está presente en la ciudad desde el siglo xii), y en menor medida de croatas, albaneses, alemanes, griegos y chinos.

Véase también: Territorio libre de Trieste

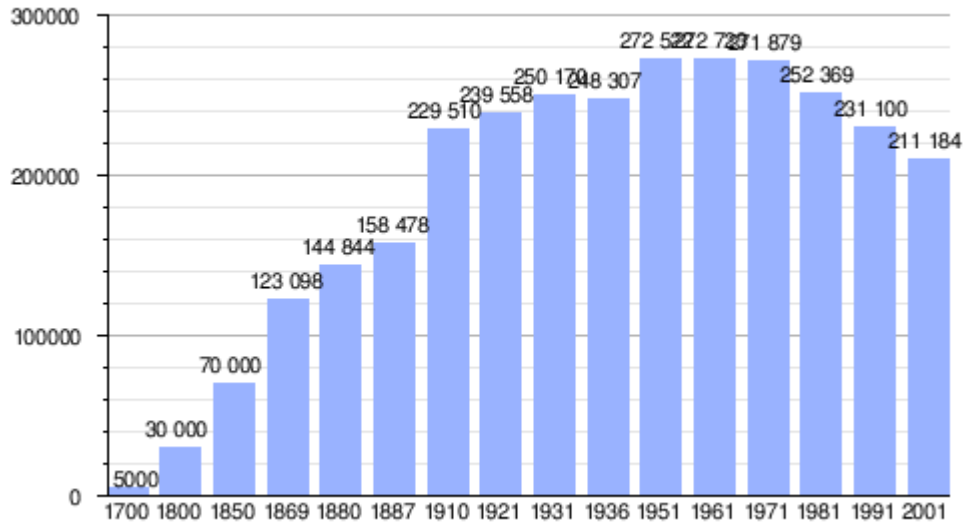
Un grupo de mecenas de la ciudad apoyó económicamente al científico e inventor del batiscafo, Auguste Piccard. Debido a ello, un sumergible construido por él fue bautizado como *Trieste*. En la ciudad se encuentra el Centro Internacional de Física Teórica. Las bandas de power y heavy metal Rhapsody of Fire y Steel Crown son originarias de Trieste. El 2.º Regimiento "Caballería Piamonte" del Ejército italiano tiene sede en la ciudad, así como la diócesis de Trieste.

Trieste fue el hogar de varios intelectuales destacados durante el siglo xx, incluidos Virgilio Giotti, James Joyce, Italo Svevo, Umberto Saba, Argio Orell, Vito Timmel, y Ruggero Rovani, que se reunieron en las famosas cafeterías de la ciudad.^{6 7}

Demografía


<u>Prefijo telefónico</u>	040
<u>Matrícula</u>	TS
<u>Código ISTAT</u>	032006
<u>Código catastral</u>	L424 ¹
<u>Código ISTAT</u>	032006
<u>Fiestas mayores</u>	<u>3 de noviembre</u>
<u>Hermanada con</u>	<u>Ver aquí Ciudades hermanas</u>
<u>Patrono(a)</u>	<u>San Justo</u>
	<u>Sitio web oficial (http://www.comune.trieste.it)</u>
	¹ La ciudad recibió la <u>Medalla de Oro al Valor Militar</u>

Gráfica de evolución demográfica de Trieste entre 1700 y 2001




Datos de la comuna de Trieste, Meyers Konversationslexikon 1888 e ISTAT - elaboración gráfica de Wikipedia

Educación

	Universidad	Fundación	Acrónimo	Tipo
	<u>Universidad de Trieste</u>	1924	UNITS	Pública

Transporte

	Aeropuerto	Código IATA	Código OACI
	<u>Aeropuerto de Trieste</u>	TRS	LIPQ

Deporte

Trieste fue sede de la Copa Mundial de Fútbol de 1934.

Equipo	Deporte	Competición	Estadio	Creación
<u>Unione Sportiva Triestina Calcio</u>	 Fútbol	<u>Serie C</u>	<u>Stadio Nereo Rocco</u>	1918
<u>Pallacanestro Trieste</u>	 Baloncesto	<u>Serie A1</u>	<u>Allianz Dome</u>	1975
<u>Pallamano Trieste</u>	 Balonmano	<u>Serie A</u>	<u>PalaChiarbola</u>	1970

Ciudades hermanadas

Trieste está hermanada con las siguientes ciudades:

- Beirut (Líbano)
- Motavita (Colombia)
- Duala (Camerún)
- Graz (Austria)
- Le Havre (Francia)
- Ljubljana (Eslovenia, acuerdo de cooperación)
- Rijeka (Croacia, acuerdo de cooperación)
- Rostock (Alemania, acuerdo de cooperación)
- Santos (Brasil)
- Southampton (Reino Unido)

Personas notables



Véase también

- Risiera di San Sabba
- Teatro Verdi de Trieste

Referencias

- «Codici Catastali» (<http://www.comuni-italiani.it/catastale/l4.html>). *Comuni-italiani.it* (en italiano). Consultado el 29 de abril de 2017.
- Piero Purini, *Metamorfosi etniche. I cambiamenti di popolazione a Trieste, Gorizia, Fiume e in Istria*, Trieste, Kappa Vu , 2010, ISBN 8889808802,ISBN 9788889808801
- Paolo Parovel, *L'identità cancellata : l'italianizzazione forzata dei cognomi, nomi e toponimi, nella Venezia Giulia dal 1919 al 1945, con gli elenchi delle province di Trieste, Gorizia, Istria ed i dati dei primi 5300 decreti*, Trieste,E. Parovel, 1985, ISBN 86-80955-05-1.
- «Copia archivada» (https://web.archive.org/web/20140826115001/http://www.unacitta.it/newsite/intervista_stampa.asp?rifpag=homepaginestoria&id=2162&anno=2013). Archivado desde el original (http://www.unacitta.it/newsite/intervista_stampa.asp?rifpag=homepaginestoria&id=2162&anno=2013) el 26 de agosto de 2014. Consultado el 30 de agosto de 2014.
- Dogliani, Patrizia (2017). *El fascismo de los italianos: una historia social*. Publicacions de la Universitat de València. p. 444. ISBN 978-84-9134-117-8.
- Pizzi, Katia (2002). *A City in Search of an Author* (https://www.google.com/books/edition/A_City_in_Search_of_an_Author/uE6vAwAAQBAJ?hl). Bloomsbury Publishing. pp. 57-58. ISBN 9780567244970.
- Livia Veneziani Svevo (2001). *Memoir of Italo Svevo* (https://www.google.com/books/edition/Memoir_of_Italo_Svevo/TASLbLqK55UC?hl). Marlboro Press/Northwestern. p. 93; 141. ISBN 9780810160842.

Enlaces externos

-  [Wikimedia Commons](#) alberga una categoría multimedia sobre **Trieste**.
-  [Wikimedia Commons](#) alberga una galería multimedia sobre **Trieste**.
- [Sitio web del Comune di Trieste \(https://www.comune.trieste.it/\)](https://www.comune.trieste.it/) (en italiano)
- [Guía de viaje de Trieste \(https://www.wikivoyage.org/it/Trieste\)](https://www.wikivoyage.org/it/Trieste) en [Wikivoyage](#) (en italiano)

Obtenido de «<https://es.wikipedia.org/w/index.php?title=Trieste&oldid=146785469>»

Esta página se editó por última vez el 21 oct 2022 a las 03:12.

El texto está disponible bajo la Licencia Creative Commons Atribución Compartir Igual 3.0; pueden aplicarse cláusulas adicionales. Al usar este sitio, usted acepta nuestros términos de uso y nuestra política de privacidad. Wikipedia® es una marca registrada de la Fundación Wikimedia, Inc., una organización sin ánimo de lucro.